

2008



2026

# XVIII RALI MUNICÍPIO DE SÃO VICENTE



15 E 16 DE MAIO DE 2026



# CADERNO DE ITINERÁRIO

-

# 2026

NOTAS / NOTES

## PROCEDIMENTO DE SEGURANÇA EM CASO DE ACIDENTE

- 1) Todos os concorrentes deverão estar familiarizados com o artigo 5.6 do Anexo III do Regulamento Desportivo dos Campeonatos Regionais FIA 2026.
- 2) Quando é mostrado a identificação "SOS" + de cor vermelha, é OBRIGATÓRIO para e prestar assistência à tripulação que necessita de ajuda. Você é responsável por ajudar os acidentados e assegurar-se de que os serviços de segurança foram mobilizados/ accionados o mais rápido possível.
- 3) A primeira tripulação que chegue ao lugar do acidente deve parar e informar o seguinte veículo de todos os detalhes.
- 4) O seguinte veículo deve levar toda a informação recebida (detalhadamente) para o posto de telecomunicações seguinte, que poderá ser o controlo de chegada (Stop):
  - número de competição da viatura envolvida.
  - se há e quantos membros da tripulação e/ou pessoas do público estão feridas.
  - se há algum membro da equipa ou pessoa do publico dentro ou fora do veículo.
  - localização do acidente, i.e. dizer qual o cruzamento ou Km mais perto, segundo o Road Book.
  - outra informação considerada vital, i.e., por exemplo fogo, água.
- 5) Os restantes veículos deverão parar se for mostrada a palavra "SOS" + vermelha.
- 6) Todos os concorrentes que fiquem parados na estrada deverão colocar o triângulo vermelho a pelo menos 50 metros do local onde a viatura está imobilizada, mesmo se a mesma estiver fora de estrada.
- 7) O numero de telefone em caso de emergência é: 926 109 145.
- 8) Caso desista da prova deverá informar os organizadores através do número de telefone: 911 797 505.
- 9) Todos os concorrentes que se retirem (desistam) da prova são obrigados a entregar a sua caderneta no controlo mais perto, o mais rapidamente possível.

## NOTIFICAÇÃO DE ABANDONO DO RALI

Este formulário deve ser preenchido pelo Concorrente e entregue a um Oficial de Prova o mais rápido possível.

Nome do Condutor \_\_\_\_\_

Carro nº \_\_\_\_\_ Data \_\_\_\_\_ Hora \_\_\_\_\_

PEC nº \_\_\_\_\_ No Parque Assitências \_\_\_\_\_ Outro Local \_\_\_\_\_

Motivo do Abandono \_\_\_\_\_

Algum elemento da equipa está ferido? \_\_\_\_\_

Assinatura do Condutor \_\_\_\_\_

Móvel \_\_\_\_\_

## RECIBO

(Deve ser assinado pelo Oficial de Prova que receber a Notificação de Abandono)

Nome do Condutor \_\_\_\_\_

Carro nº \_\_\_\_\_ Data \_\_\_\_\_ Hora \_\_\_\_\_


















Acuso a recepção da Notificação de Abandono do Rali do participante acima mencionado

Assinado: \_\_\_\_\_

Nome do Oficial: \_\_\_\_\_

Cargo do Oficial: \_\_\_\_\_

# SIMBOLOS

<div style="border: 1px solid black; padding: 5px; margin-bottom: 10px;">                 Special Stage/Prova Especial <span style="float: right;"><b>2</b></span>  <i>Campe de Golfe 1</i> <span style="float: right;"><b>15.91 Kms</b></span> </div> <p style="text-align: center;">IDENTIFICAÇÃO PROVA ESPECIAL</p>	 <p style="text-align: right;">FIM DE ZONA DE REABASTECIMENTO</p>
 <p style="text-align: center;">CONTROLO HORÁRIO</p>	 <p style="text-align: right;">AMBULÂNCIA</p>
 <p style="text-align: center;">PARTIDA PROVA ESPECIAL</p>	 <p style="text-align: right;">PRONTO-SOCORRO</p>
 <p style="text-align: center;">FIM PROVA ESPECIAL</p>	 <p style="text-align: right;">BOMBEIROS</p>
 <p style="text-align: center;">PARAGEM FIM PROVA ESPECIAL</p>	 <p style="text-align: right;">ATENÇÃO / PERIGO</p>
 <p style="text-align: center;">POSTO RÁDIO</p>	 <p style="text-align: right;">TÚNEL</p>
 <p style="text-align: center;">TELEFONE</p>	 <p style="text-align: right;">CASA(S)</p>
 <p style="text-align: center;">PARQUE DE ASSISTÊNCIA</p>	 <p style="text-align: right;">PORTÃO</p>
 <p style="text-align: center;">ZONA DE REABASTECIMENTO</p>	 <p style="text-align: right;">PONTE / MURO</p>

## Anexo I - Mapa de Controlos

### 1ª ETAPA - 1ª SECÇÃO - SEXTA

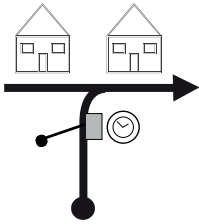
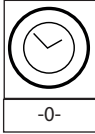




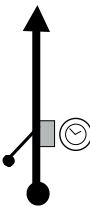



CH	Localização	Km PEC	Dist. Lig.	Dist. Total	Parcial	1ª Viat	Km/h
0	Partida - Estacionamento Campo Futebol Juncos					20:32	
1A	Ponta Delgada		4,83	4,83	00:10	20:42	28,98
	PEC 1A - Ponta Delgada- CORAL	2,26			00:03	20:45	
1B	Ponta Delgada		1,19	3,45	00:05	20:50	14,28
	PEC 1B - Ponta Delgada- CORAL	2,26			00:03	20:53	
1C	Parque Fechado (Parque Estacionamento São Vicente)		7,10	9,36	00:19	21:12	29,56

### 1ª ETAPA - 2ª SECÇÃO - 3.ª SECÇÃO E 4.ª SECÇÃO - SÁBADO



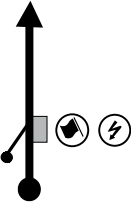



CH	Localização	Km PEC	Dist. Lig.	Dist. Total	Parcial	1ª Viat	Km/h
1D	Parque Fechado (Parque Estacionamento subterrâneo São Vicente)					10:00	
1E	Pódio - C.M. São Vicente		0,24	0,24	00:03	10:03	4,80
1G	Assistência A IN		1,08	1,08	00:08	10:11	8,10
-	Assistência A (Estacionamento Campo Futebol Juncos)				00:15		
1H	Assistência A OUT					10:26	
ZR	Reabastecimento						
-	<b>Distância para o próximo reabastecimento</b>	<b>33,08</b>	<b>18,72</b>	<b>51,80</b>			
2	Rosario 1		5,37	5,37	00:21	10:47	15,34
	PEC 2 - Rosario 1	6,51			00:03	10:50	
3	Vila		1,11	7,62	00:18	11:08	25,40
	PEC 3 - Vila 1	7,04			00:03	11:11	
4	Fajã da Areia 1		4,79	11,83	00:30	11:41	23,66
	PEC 4 - Fajã da Areia 1	10,18			00:03	11:44	
4A	Reagrupamento IN		0,28	10,46	00:25	12:09	25,10
-	Reagrupamento (Igreja Fajã do Penedo)				01:15		
4B	Reagrupamento OUT					13:24	
5	Boaventura		4,83	4,83	00:10	13:34	28,98
	PEC 5 - Boaventura	9,35			00:03	13:37	
5A	Assistência B IN		2,34	11,69	00:18	13:55	38,97
-	Assistência B (Estacionamento Campo Futebol Juncos)				00:30		
5B	Assistência B OUT					14:25	
ZR	Reabastecimento						
-	<b>Distância para Fim do Rali</b>	<b>33,77</b>	<b>29,21</b>	<b>62,98</b>			
6	Rosario 2		5,37	5,37	00:14	14:39	23,01
	PEC 6 - Rosario 2	6,51			00:03	14:42	
7	Vila 2		1,11	7,62	00:22	15:04	20,78
	PEC 7- Vila 2	7,04			00:03	15:07	
8	Fajã da Areia 2		4,79	11,83	00:30	15:37	23,66
	PEC 8 - Fajã da Areia 2	6,67			00:03	15:40	
9	Rosario 3		11,86	18,53	00:45	16:25	24,71
	PEC 9 - Rosario 3	6,51			00:03	16:28	
10	Vila 3		1,11	7,62	00:22	16:50	20,78
	PEC 10 - Vila 3	7,04			00:03	16:53	
10A	Assistência C IN		3,27	10,31	00:25	17:18	24,74
-	Assistência C (Estacionamento Campo Futebol Juncos)				00:10		
10B	Assistência C OUT					17:28	
10C	Reagrupamento IN		1,35	1,35	00:03	17:31	27,00
-	Reagrupamento (Parque Estacionamento subterrâneo São Vicente)				00:40		
10D	Reagrupamento OUT					18:11	
10E	Pódio - C.M. São Vicente		0,08	0,08	00:06	18:17	0,80
10F	Parque Fechado (Parque Estacionamento subterrâneo São Vicente)		0,27	0,27	00:07	18:24	2,31

	Km PEC	Dist. Lig.	Dist. Total	Tempo	% PEC
Total 1ª Etapa 1ª Secção	4,52	13,12	17,64	00:40	6,33
Total 1ª Etapa 2ª Secção	23,73	12,87	36,60	03:24	33,25
Total 1ª Etapa 3ª Secção	43,12	36,03	79,15	04:07	60,42
Total 1ª Etapa 4ª Secção	0,00	0,35	0,35	00:53	0,00
<b>Total Absoluto</b>	<b>71,37</b>	<b>62,37</b>	<b>133,74</b>	<b>09:04</b>	<b>100,00</b>

CH 0 - CAMPO F. S. VICENTE	DISTÂNCIA	DIA	1
CH 1A - PONTA DELGADA - CORAL	4.83 Km	SECÇÃO	1
Prova Especial	MÉDIA	TEMPO	10 MIN
	28.98 Km/h		

Distância		Direcção	ASfalto	Informação	Dist. Regr.
Total	Parcial				
0.00	0.00			CAMPO DE FUTEBOL DE S. VICENTE  32°48'37" N 17°02'40" O	4.83
2.12	2.12			AV. MARCOS MARQUES ROSA 	2.71
4.80	2.68			E. R. 101 	0.03
4.83	0.03			E. R. 101  32°49'21" N 16°59'51" O (0.67)	0.00
(0.04)	(0.04)			E. R. 101 ZONA AQUECIMENTO DE PNEUS (INICIO) 	(0.53)

CH 0 - CAMPO FUTEBOL DOS JUNCOS	DISTÂNCIA 4.83 Km	DIA	1
CH 1A - PONTA DELGADA - CORAL		SECÇÃO	1
Prova Especial	MÉDIA 28.98 Km/h	TEMPO	10 MIN

Distância		Direcção	ASFALTO	Informação	Dist. Regr.
Total	Parcial				
(0.57)	(0.53)			E.R. 101 ZONA AQUECIMENTO DE PNEUS (FIM) 	(0.10)
		6			
(0.67)	(0.10)			E.R. 101  T-1  -1A- 32°49'27" N 16°59'31" O 	(0.00)
		7			

CH 1A - PONTA DELGADA - CORAL	DISTÂNCIA	DIA	1
CH 1B - PONTA DELGADA - CORAL	3.45 Km	SECÇÃO	1
Prova Especial	1A	MÉDIA	TEMPO
Ponta Delgada - Coral	2,26 Km	14.28 Km/h	05 MIN

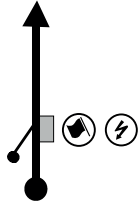


Distância		Direcção	ASfalto	Informação	Dist. Regr.
Total	Parcial				
0.00	0.00	<div style="text-align: center;"> </div> <p style="text-align: center;"><b>1</b></p>		<p>E. R. 101</p> <div style="display: flex; justify-content: space-around; align-items: center;"> <div style="text-align: center;"> <p>-1A-</p> </div> </div> <p>T-1      32°49'27" N 16°59'31" O</p>	3.45
0.26	0.26	<div style="text-align: center;"> </div> <p style="text-align: center;"><b>2</b></p>		<p>E. R. 101</p> <div style="text-align: center;"> </div> <p>RUA DR. HORÁCIO BENTO DE GOUVEIA RUA DR. HORÁCIO BENTO DE GOUVEIA</p>	3.19
0.47	0.21	<div style="text-align: center;"> </div> <p style="text-align: center;"><b>3</b></p>		<div style="text-align: center;"> </div> <p>RUA MANUEL AFONSO SANHA RUA MANUEL AFONSO SANHA</p>	2.98
0.79	0.32	<div style="text-align: center;"> </div> <p style="text-align: center;"><b>4</b></p>		<div style="text-align: center;"> </div>	2.66
0.88	0.09	<div style="text-align: center;"> </div> <p style="text-align: center;"><b>5</b></p>		<p>RUA MANUEL AFONSO SANHA</p> <div style="text-align: center;"> </div> <p>ESTRADA PADRE CASIMIRO FREITAS</p>	2.57

CH 1 A - PONTA DELGADA - CORAL		DISTÂNCIA		DIA		
CH 1 B - PONTA DELGADA - CORAL		3.45 Km		SECÇÃO		
Prova Especial		1A		TEMPO		
Ponta Delgada - Coral		2,26 Km		05 MIN		
Distância		Direcção	ASfalto	Informação		Dist. Regr.
Total	Parcial					
1.12	0.24			ESTRADA PADRE CASIMIRO FREITAS  IGREJA DA PONTA DELGADA  	2.33	
1.61	0.49			ESTRADA PADRE CASIMIRO FREITAS SNACK BAR O AZEVEDO SAIDA EMERGÊNCIA  <div style="border: 1px solid black; padding: 2px; display: inline-block;">HOTEL</div> 32°49'43" N 16°59'25" O  	1.84	
1.72	0.11			ESTRADA DO PICO ALTO ESTRADA DO PICO ALTO  	1.73	
2.21	0.49			ESTRADA DO PICO ALTO  	1.24	
2.26	0.05			ESTRADA DAS FEITEIRAS ESTRADA DAS FEITEIRAS  <div style="border: 1px solid black; padding: 2px; display: inline-block;">-1A-</div> 32°49'34" N 16°59'21" O	1.19	

CH 1A - PONTA DELGADA - CORAL	DISTÂNCIA	DIA	1
CH 1B - PONTA DELGADA - CORAL	3.45 Km	SECÇÃO	1
Prova Especial	1A	MÉDIA	TEM PO
Ponta Delgada - Coral	2.26 Km/h	14.28 Km/h	05 MIN

Distância		Direcção	ASfalto	Informação	Dist. Regr.
Total	Parcial				
2.42	0.16	 11		ESTRADA DAS FEITEIRAS  T-3  -1A- 32°49'35" N 16°59'27" O ESTRADA PADRE CASIMIRO FREITAS	1.03
3.41	0.99	 12		ESTRADA PADRE CASIMIRO FREITAS  !!	0.04
3.45	0.047	 13		E. R. 101 E. R. 101  -1B- 32°49'21" N 16°59'51" O (0.67)	0.00
(0.04)	(0.04)	 14		E. R. 101 ZONA AQUECIMENTO DE PNEUS (INICIO) 	(0.53)
(0.57)	(0.53)	 15		E. R. 101 ZONA AQUECIMENTO DE PNEUS (FIM) 	(0.10)

CH 1A - PONTA DELGADA - CORAL	DISTÂNCIA 3.45 Km	DIA	1
CH 1B - PONTA DELGADA - CORAL		SEÇÃO	1
Prova Especial	MÉDIA 14.28 Km/h	TEMPO	05 MIN

Distância		Direcção	ASFALTO	Informação	Dist. Regr.
Total	Parcial				
(0.67)	(0.10)			<p>E.R. 101</p>   <p>-1B-</p> <p>T-1</p> <p>32°49' 27" N 16°59' 31" O</p>	(0.00)
		<b>16</b>			

CH 1B - PONTA DELGADA - CORAL	DISTÂNCIA	DIA	1
CH 1C - PARQUE CAMARÁRIO ( P.F. )	9.36 Km	SECÇÃO	1
Prova Especial Ponta Delgada - Coral	1B 2,26 Km	MÉDIA 29.56 Km/h	TEMPO 19 MIN

Distância		Direcção	ASfalto	Informação	Dist. Regr.
Total	Parcial				
0.00	0.00	<p><b>1</b> 2.26</p>		E. R. 101  T-1  -1B-   32°49'27`` N 16°59'31`` 0	9.36
0.26	0.26	<p><b>2</b> 2.00</p>		E. R. 101  RUA DR. HORÁCIO BENTO DE GOUVEIA RUA DR. HORÁCIO BENTO DE GOUVEIA	9.10
0.47	0.21	<p><b>3</b> 1.79</p>		 RUA MANUEL AFONSO SANHA RUA MANUEL AFONSO SANHA	8.89
0.79	0.32	<p><b>4</b> 1.47</p>		 RUA MANUEL AFONSO SANHA	8.57
0.88	0.09	<p><b>5</b> 1.38</p>		 ESTRADA PADRE CASIMIRO FREITAS	8.48

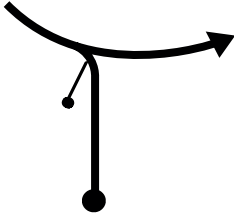
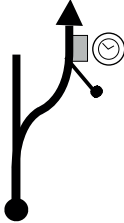

CH 1 A - PONTA DELGADA - CORAL	DISTÂNCIA	DIA	1
CH 1 C - PARQUE CAMARÁRIO (P.F.)		9.36 Km	SECÇÃO
Prova Especial	1B	MÉDIA	TEMPO
Ponta Delgada - Coral	2,26 Km	29.56 Km/h	19 MIN

Distância		Direcção	ASfalto	Informação	Dist. Regr.
Total	Parcial				
1.12	0.24			ESTRADA PADRE CASIMIRO FREITAS  IGREJA DA PONTA DELGADA  !!	8.24
1.61	0.49			ESTRADA PADRE CASIMIRO FREITAS SNACK BAR O AZEVEDO SAIDA EMERGÊNCIA  <div style="border: 1px solid black; padding: 2px; display: inline-block;">HOTEL</div> 32°49'43" N 16°59'25" O  !!	7.75
1.72	0.11			!!  ESTRADA DO PICO ALTO ESTRADA DO PICO ALTO	7.64
2.21	0.49			!!  ESTRADA DO PICO ALTO	7.15
2.26	0.05			ESTRADA DAS FEITEIRAS ESTRADA DAS FEITEIRAS  <div style="border: 1px solid black; padding: 2px; display: inline-block;">-1B-</div> 32°49'34" N 16°59'21" O	7.10

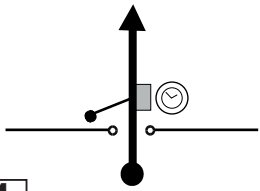

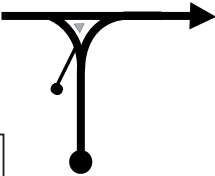

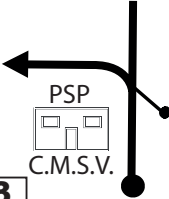

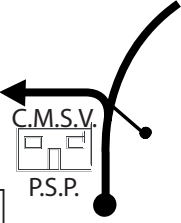
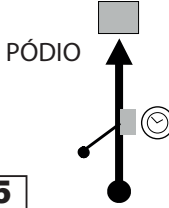
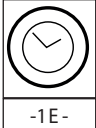
CH 1A - PONTA DELGADA - CORAL	DISTÂNCIA	DIA	1
CH 1B - PONTA DELGADA - CORAL	9.36 Km	SECÇÃO	1
Prova Especial	1A	MÉDIA	TEMPO
Ponta Delgada - Coral	2.26 Km/h	29.56 Km/h	19 MIN

Distância		Direcção	ASfalto	Informação	Dist. Regr.
Total	Parcial				
2.42	0.16	<p><b>11</b></p>		ESTRADA DAS FEITEIRAS  T-3  -1B- 32°49' 35" N 16°59' 27" O ESTRADA PADRE CASIMIRO FREITAS	6.94
3.41	0.99	<p><b>12</b></p>		ESTRADA PADRE CASIMIRO FREITAS  E. R. 101 E. R. 101	5.95
6.27	2.86	<p><b>13</b></p>		 V.E. 1 V.E. 1	3.09
6.49	0.22	<p><b>14</b></p>		 V.E. 1	2.87
9.05	2.56	<p><b>15</b></p>		 V.E. 1 V.E. 4	0.31

CH 1 - PONTA DELGADA - CORAL	DISTÂNCIA	DIA	1
CH 1A - PARQUE CAMARÁRIO ( P.F. )	9.36 Km	SECÇÃO	1
Prova Especial Ponta Delgada - Coral	2.26 Km/h	MÉDIA	29.56 Km/h
		TEMPO	19 MIN

Distância		Direcção	Informação	Dist. Regr.
Total	Parcial			
9.29	0.24	 <div style="border: 1px solid black; padding: 2px; width: fit-content; margin: 5px auto;">16</div>	<p>V.E. 4</p> <div style="border: 1px solid black; padding: 5px; width: fit-content; margin: 10px auto;">           PARQUE SUBTERRÂNEO         </div> <p>PARQUE SUBTERRÂNEO</p>	0.07
9.36	0.07	 <div style="border: 1px solid black; padding: 2px; width: fit-content; margin: 5px auto;">17</div>	<p>PARQUE SUBTERRÂNEO</p> <div style="border: 1px solid black; padding: 5px; width: fit-content; margin: 10px auto;">   -1C-         </div> <p>32°48' 13" N 17°02' 45" O</p>	0.00

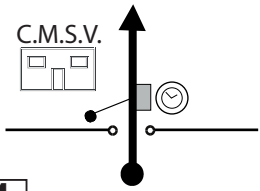
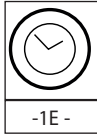
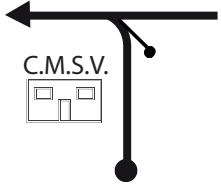

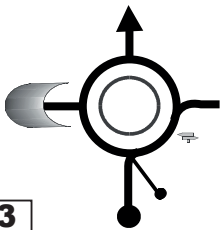

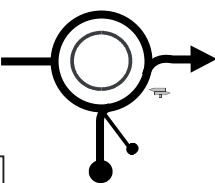
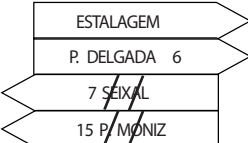

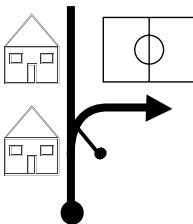

CH 1D - PARQUE CAMARÁRIO (P.F.)	DISTÂNCIA	DIA	2
CH 1E - PODIO	0.24 Km	SECÇÃO	2
Prova Especial	MÉDIA	TEMPO	03 MIN
	4.80 Km/h		

Distância		Direcção	Informação	Dist. Regr.
Total	Parcial			
0.00	0.00	 <p><b>1</b></p>	PARQUE CAMARÁRIO PARQUE FECHADO  -1D - 32°48'13" N 17°02'45" O	0.24
0.04	0.04	 <p><b>2</b></p>	PARQUE CAMARÁRIO  E. R. 104 E. R. 104	0.20
0.08	0.04	 <p><b>3</b></p>	Câmara Municipal de São Vicente  RUA DR. ANTÓNIO JARDIM DE OLIVEIRA RUA DR. ANTÓNIO JARDIM DE OLIVEIRA	0.16
0.19	0.11	 <p><b>4</b></p>	Câmara Municipal de São Vicente	0.05
0.24	0.05	 <p><b>5</b></p>	 -1E - 32°48'12" N 17°02'46" O	0.00

Rali São Vicente 2026

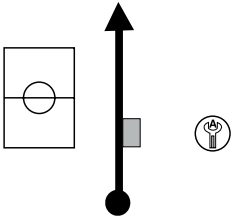




CH 1E - PODIO	DISTÂNCIA 1.08 Km	DIA	2
CH 1G - CAMPO FUTEBOL DOS JUNCOS		SECÇÃO	2
Prova Especial	MÉDIA 8.10 Km/h	TEMPO	08 MIN

Distância		Direção	Informação	Dist. Regr.
Total	Parcial			
0.00	0.00	 <p><b>1</b></p>	<p>C. M. SÃO VICENTE PÓDIO</p>  <p>32°48'12" N 17°02'46" O</p>	1.08
0.04	0.04	 <p><b>2</b></p>	<p>PÓDIO</p>  <p>E. R. 104</p>	1.04
0.24	0.20	 <p><b>3</b></p>	<p>E. R. 104</p> <p>ROTUNDA DA TERRA CHÁ</p> 	0.84
0.65	0.41	 <p><b>4</b></p>	<p>E. R. 104</p>   <p>AV. MARCOS MARQUES ROSA AV. MARCOS MARQUES ROSA</p>	0.43
1.05	0.40	 <p><b>5</b></p>	 <p>CAMPO DE FUTEBOL S. VICENTE</p>	0.03

Rali São Vicente 2026

CH 1E - PODIO	DISTÂNCIA	DIA	2
CH 1G - CAMPO FUTEBOL DOS JUNCOS	1.08 Km	SECÇÃO	2
Prova Especial	MÉDIA	TEMPO	08 MIN
	8.10 Km/h		

Distância		Direcção	ASfalto	Informação	Dist. Regr.
Total	Parcial				
1.08	0.03			CAMPO DE FUTEBOL DE S. VICENTE PARQUE DE ASSISTÊNCIAS - ENTRADA   -1G-      PA - A 32°48'37`` N 17°02'41`` O	0.00
		<b>6</b>			

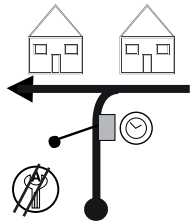



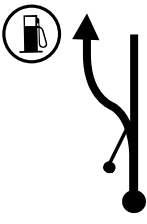



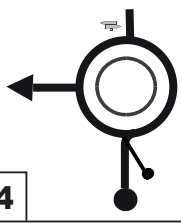



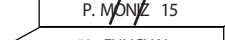

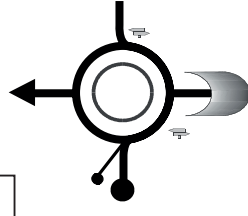






PARQUE ESTACIONAMENTO  
CAMPO FUTEBOL DOS JUNCOS

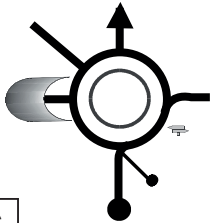


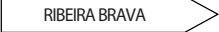
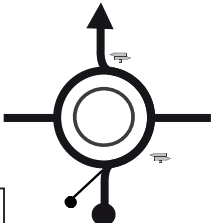


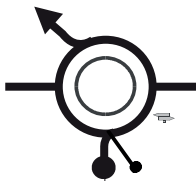



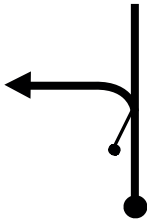


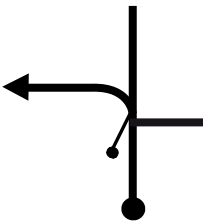

PARQUE DE ASSISTÊNCIAS A  
(15 MIN)



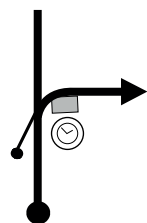
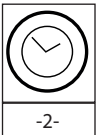


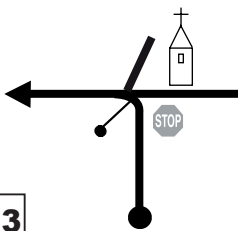
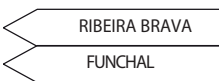



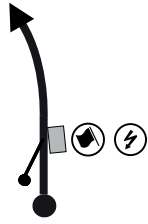

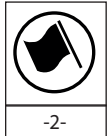


CH 1H - CAMPO FUTEBOL DOS JUNCOS (PA)	DISTÂNCIA	DIA	2	
CH 2 - ROSARIO		5.37 Km	SECÇÃO	2
Prova Especial	MÉDIA	15.34 Km/h	TEMPO	21 MIN

Distância		Direcção	ASFAITO	Informação	Dist. Regr.
Total	Parcial				
0.00	0.00			CAMPO DE FUTEBOL DOS JUNCOS PARQUE DE ASSISTÊNCIAS (SAIDA)    -1E- PA - A 32°48'37" N 17°02'40" O	5.37
0.12	0.12			E. R. 101 - PARAGEM AUTOCARRO REABASTECIMENTO (INICIO) 	5.25
0.18	0.06			E. R. 101 - PARAGEM AUTOCARRO REABASTECIMENTO (FIM)  E. R. 101	5.19
0.45	0.27			E. R. 101 E. R. 101      E. R. 104	4.92
0.81	0.36			E. R. 104 (ROTUNDA DA TERRA CHÃ)     V. E. 101	4.56

CH 1E - CAMPO FUTEBOL DOS JUNCOS(PA)	DISTÂNCIA	DIA	2	
CH 2 - ROSARIO		5.37 Km	SECÇÃO	2
Prova Especial	MÉDIA	15.34 Km/h	TEMPO	21 MIN

Distância		Direcção	ASfalto	Informação	Dist. Regr.
Total	Parcial				
1.38	0.57	 <p><b>6</b></p>		V. E. 2    ROTUNDA DOS CARDAIS	3.99
3.06	1.68	 <p><b>7</b></p>		V.E. 4 ROTUNDA DA CORRIDA  	2.31
4.36	1.30	 <p><b>8</b></p>		V.E. 4 ROTUNDA DO SARAMAGO   	1.01
5.24	0.88	 <p><b>9</b></p>		VE 4  	0.13
5.32	0.08	 <p><b>10</b></p>		ER 228  ESTRADA DAS FONTES	0.05

CH 1E - CAMPO FUTEBOL DOS JUNCOS (P.A.)	DISTÂNCIA	DIA	2	
CH 2 - ROSARIO		5.37 Km	SECÇÕES	2
Prova Especial	MÉDIA	15.34 Km/h	TEMPO	21 MIN


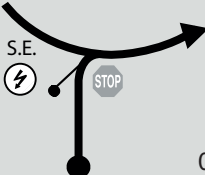









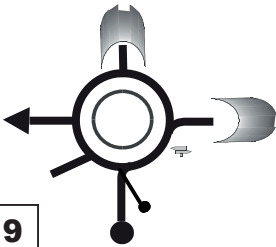

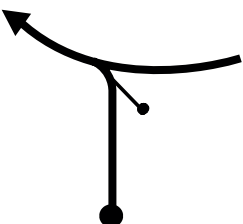

Distância		Direcção	ASFAUTO	Informação	Dist. Regr.
Total	Parcial				
5.37	0.05	 <b>11</b>		ESTRADA DAS FONTES  -2- 32°46'38" N 17°01'56" O TRAVESSA DA CAPELA VELHA (0.88)	0.00
(0.03)	(0.03)	 <b>12</b>		TRAVESSA DA CAPELA VELHA ZONA AQUECIMENTO DE PNEUS (INICIO)  ESTRADA DAS FONTES ESTRADA DAS FONTES	(0.85)
(0.56)	(0.53)	 <b>13</b>		  ER 228	(0.32)
(0.75)	(0.19)	 <b>14</b>		ER 228 ZONA AQUECIMENTO DE PNEUS (FIM) 	(0.13)
(0.88)	(0.13)	 <b>15</b>		ER 228  T-1  -2- 32°46'47" N 17°01'50" O  	(0.00)

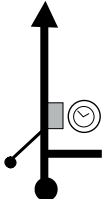
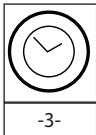



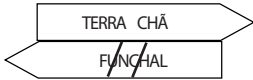
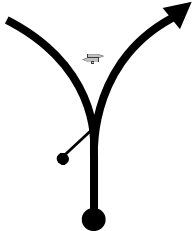

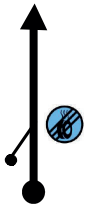

Rali São Vicente 2026



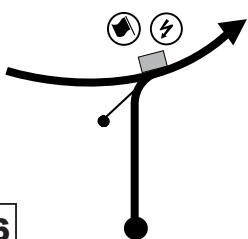




CH 2 - ROSARIO	DISTÂNCIA	DIA	2
CH 3 - VILA	7.62 Km	SECÇÃO	2
Prova Especial ROSARIO 1	6.51 Km/h	MÉDIA	25.40 Km/h
		TEMPO	18 MIN


Distância		Direcção	ASFAUTO	Informação	Dist. Regr.
Total	Parcial				
0.00	0.00	<p><b>1</b> 6.51</p>		ER 228 T-1 -2- 32°46'47" N 17°01'50" O  	7.62
0.33	0.33	<p><b>2</b> 6.18</p>		ER 228  EST. PADRE JOSÉ TEIXEIRA MARQUES EST. PADRE JOSÉ TEIXEIRA MARQUES	7.29
1.07	0.74	<p><b>3</b> 5.44</p>		 EST. PADRE JOSÉ TEIXEIRA MARQUES	6.55
4.22	3.15	<p><b>4</b> 2.29</p>		EST. PADRE JOSÉ TEIXEIRA MARQUES T-2 32°47'21" N 17°01'35" O 	3.40
4.52	0.30	<p><b>5</b> 1.99</p>		 EST. PADRE JOSÉ TEIXEIRA MARQUES	3.10

CH 2 - ROSARIO		DISTÂNCIA		DIA		
CH 3 - VILA		7.62 Km		SECÇÃO		
Prova Especial ROSARIO 1		6.51 Km/h		TEMPO		
		2		18 MIN		
Distância		Direcção	ASFALTO	Informação		Dist. Repr.
Total	Parcial					
5.53	1.01	<div style="display: flex; justify-content: space-between; align-items: center;"> <div style="text-align: center;"> <p>S.E.</p>  </div> <div style="text-align: center;">  <p>STOP</p> </div> </div> <p><b>6</b> 0.98</p>	<p>EST. PADRE JOSÉ TEIXEIRA MARQUES SAÍDA DE EMERGÊNCIA</p> <div style="display: flex; justify-content: space-around; align-items: center;">  <div style="text-align: center;"> <p>32°47'32" N 17°02'03" O</p> </div>  </div> <p>T-3 2.09</p>			
6.51	0.98	  <p><b>7</b> 0.00</p>	<p>ESTRADA JOÃO ABEL DE FREITAS ESTRADA JOÃO ABEL DE FREITAS</p> <div style="text-align: center;">  <p>-2-</p> <p>32°47'53" N 17°02'25" O</p> </div> <p>1.11</p>			
6.74	0.23	 <div style="display: flex; justify-content: space-around; align-items: center;"> <div style="text-align: center;"> <p>STOP</p> </div>  </div> <p><b>8</b></p>	<p>ESTRADA JOÃO ABEL DE FREITAS</p> <div style="display: flex; justify-content: space-around; align-items: center;">  <div style="text-align: center;">  <p>-2-</p> </div> </div> <p>T-4 0.88</p> <p>32°47'55" N 17°02'31" O</p>			
7.20	0.46	 <p><b>9</b></p>	<p>ESTRADA JOÃO ABEL DE FREITAS ROTUNDA DOS CARDAIS</p> <div style="text-align: center;">  </div> <p>0.42</p>			
7.47	0.27	 <p><b>10</b></p>	<div style="text-align: center;">  </div> <p>0.15</p>			

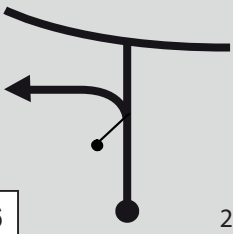
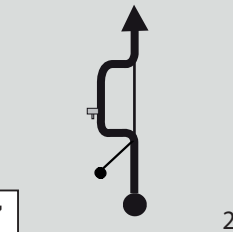
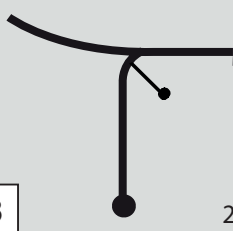
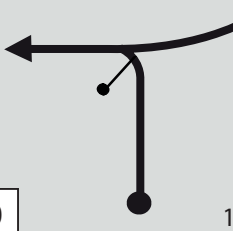
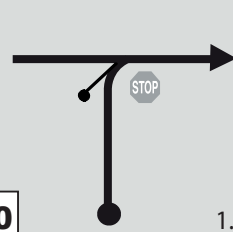
CH 2 - ROSARIO		DISTÂNCIA		DIA	
CH 3 - VILA		7.62 Km		SEÇÃO	
Prova Especial ROSARIO 1		6.51 Km/h		MÉDIA	
		2		25.40 Km/h	
Distância		DIRECÇÃO		Informação	
Total	Parcial			Dist. Regr.	
7.62	0.15	11		EST. DOM JOÃO V  -3- 32°48'10" N 17°02'48" O (0.86)	0.00
(0.04)	(0.04)	12		EST. DOM JOÃO V ZONA AQUECIMENTO DE PNEUS (INICIO) 	(0.82)
(0.12)	(0.08)	13		EST. DOM JOÃO V  !!	(0.74)
(0.25)	(0.13)	14		EST. CONÉGO ERNESTO F. DE FREITAS EST. CONÉGO ERNESTO F. DE FREITAS  !!	(0.61)
(0.76)	(0.51)	15		E.M. VIGIA E.M. VIGIA ZONA AQUECIMENTO DE PNEUS (FIM) 	(0.10)

CH 2 - ROSARIO	DISTÂNCIA	DIA	2
CH 3 - VILA	7.62 Km	SECÇÃO	2
Prova Especial ROSARIO 1	6.51 Km/h	MÉDIA	25.40 Km/h
		TEMPO	18 MIN

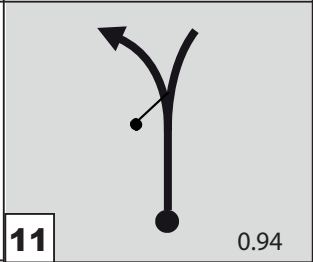
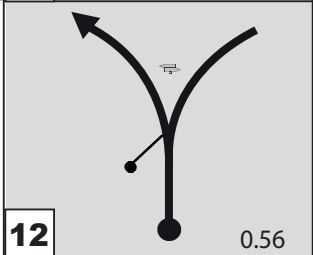
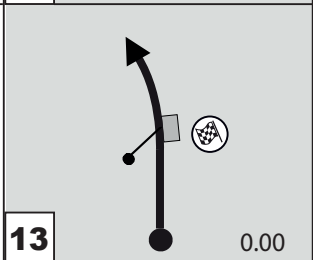

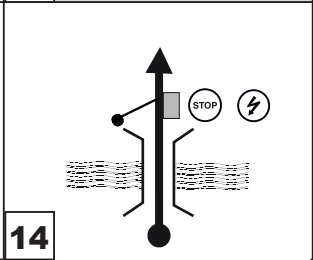


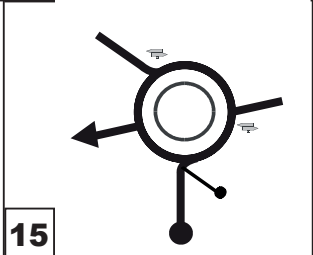

Distância		Direcção	ASfalto	Informação	Dist. Regr.
Total	Parcial				
(0.86)	(0.10)			EST. CONÉGO ERNESTO F. DE FREITAS   T-1   -3- 32°48'22'' N 17°02'58'' O   	(0.00)
	<b>16</b>				

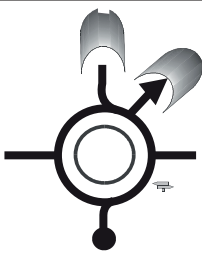

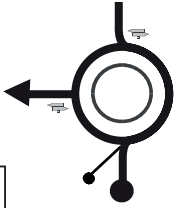

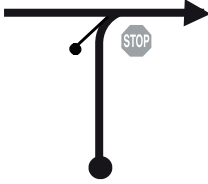
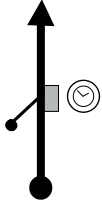
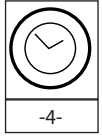




CH 3 - VILA		DISTÂNCIA		DIA		
CH 4 - FAJÁ DA AREIA 1		11.83 Km		SECÇÃO		
Prova Especial Vila 1		3		MÉDIA		
7.04 Km/h		23.66 Km/h		TEMPO		
				30 MIN		
Distância		Direcção	ASFAUTO	Informação		Dist. Regr.
Total	Parcial					
0.00	0.00	<div style="text-align: center;"> </div> <p style="text-align: center;"><b>1</b></p>		<p>VILA - PARQUES</p> <div style="display: flex; justify-content: space-around;"> <div style="text-align: center;"> <p>T-1</p> </div> <div style="text-align: center;"> <p>-3-</p> </div> <div style="text-align: center;"> </div> </div> <p style="text-align: center;">32°48'22" N 17°02'58" O</p>	11.83	
0.34	0.34	<div style="text-align: center;"> </div> <p style="text-align: center;"><b>2</b></p>		<p>EST. CONÉGO ERNESTO F. DE FREITAS</p> <div style="text-align: center;"> </div> <p>RUA PDE . FRANCISCO G. DE SOUSA RUA PDE . FRANCISCO G. DE SOUSA</p>	11.49	
0.79	0.45	<div style="text-align: center;"> </div> <p style="text-align: center;"><b>3</b></p>		<div style="text-align: center;"> </div> <p>EST. CONÉGO ERNESTO F. DE FREITAS</p>	11.04	
0.92	0.13	<div style="text-align: center;"> </div> <p style="text-align: center;"><b>4</b></p>		<div style="text-align: center;"> </div> <p>EST. CONÉGO ERNESTO F. DE FREITAS</p>	10.91	
3.43	2.51	<div style="text-align: center;"> </div> <p style="text-align: center;"><b>5</b></p>		<p>EST. D. LUCINDA ANDRADE SAÍDA DE EMERGÊNCIA</p> <div style="display: flex; justify-content: space-around;"> <div style="text-align: center;"> <p>T-2</p> </div> <div style="text-align: center;"> </div> </div> <p style="text-align: center;">32°47'14" N 17°03'09" O</p>	8.40	

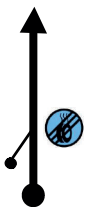






CH 3 - VILA		DISTÂNCIA		DIA		
CH 4 - FAJÁ DA AREIA 1		11.83 Km		SECÇÃO		
Prova Especial Vila 1		3 7.04 Km/h		MÉDIA 23.66 Km/h		
TEMPO		30 MIN				
Distância		DIRECÇÃO	ASfalto	Informação		Dist. Regr.
Total	Parcial					
4.78	1.35		2.26	E.ST. D. LUCINDA ANDRADE	!!	7.05
4.87	0.09		2.17	CAMINHO MUNICIPAL PADRE ABEL CAMINHO MUNICIPAL PADRE ABEL	ESCOLA !!	6.96
4.96	0.09		2.08	CAMINHO MUNICIPAL PADRE ABEL	!!	6.87
5.21	0.25		1.83	RUA CARNE AZEDA RUA CARNE AZEDA	!!	6.62
5.46	0.25		1.58	CAMINHO DA PONTE VELHA CAMINHO DA PONTE VELHA	STOP !!	6.37
				EST. DOM JOÃO V		

CH 3 - VILA	DISTÂNCIA	DIA	2
CH 4 - FAJÃ DA AREIA 1	11.83 Km	SECÇÃO	2
Prova Especial Vila 1	7.04 Km/h	MÉDIA	23.66 Km/h
3		TEMPO	30 MIN

Distância		Direcção	ASFALTO	Informação	Dist. Regr.
Total	Parcial				
6.10	0.64			EST. DOM JOÃO V  !!	5.73
6.48	0.38			EST. DOM JOÃO V  MIRADOURO !!	5.35
7.04	0.56			ESTRADA ENG. PERRY VIDAL ESTRADA ENG. PERRY VIDAL  -3- 32°47' 54" N 17°02' 11" O	4.79
7.21	0.17			ESTRADA ENG. PERRY VIDAL  T-3  -3- 32°47' 30" N 17°02' 04" O	4.62
7.22	0.01			ESTRADA DR. PERRY VIDAL ROTUNDA DA CORRIDA   V.E. 4	4.61

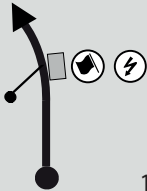
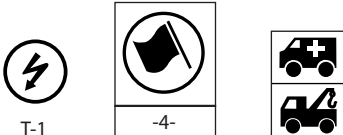

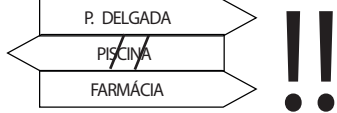
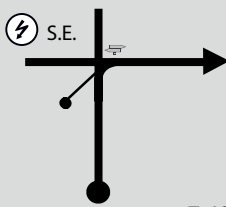
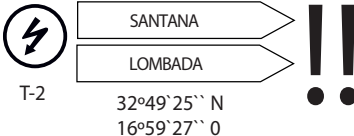
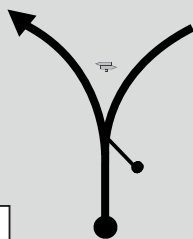

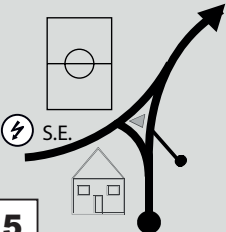

CH 3 - VILA		DISTÂNCIA		DIA		2			
CH 4 - FAJÃ DA AREIA 1		11.83 Km		SECÇÃO		2			
Prova Especial Vila 1		7.04 Km/h		MÉDIA 23.66 Km/h		TEMPO 30 MIN			
Distância		Direcção		ASFALTO		Informação		Dist. Repr.	
Total	Parcial								
8.92	1.70			<p>V.E. 4 ROTUNDA DOS CARDAIS</p> <p>PONTA DELGADA</p> 		2.91		16	
11.49	2.57			<p>V.E. 1 V.E.1</p> <p>S. VICENTE E.R. 211</p> <p>FAJÃ DA AREIA</p> 		0.34		17	
11.77	0.28			<p>V.E.1</p> <p>FUNCHAL S. VICENTE</p> <p>SANTANA P. DELGADA</p> <p>FAJÃ DA AREIA</p> <p>AV. MARCOS MARQUES ROSA</p>		0.06		18	
11.83	0.06			<p>E. R. 101</p>  <p>32°48' 54" N 17°01' 22" O</p> <p>(0.74)</p>		0.00		19	
(0.04)	(0.04)			<p>E. R. 101 ZONA AQUECIMENTO DE PNEUS (INICIO)</p> 		(0.70)		20	


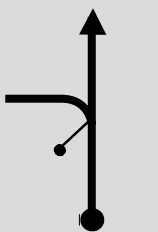

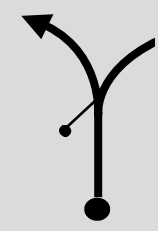


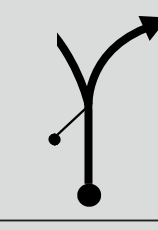




CH 3 - VILA	DISTÂNCIA	DIA	2
CH 4 - FAJÁ DA AREIA 1	11.83 Km	SECÇÃO	2
Prova Especial Vila 1	7.04 Km/h	MÉDIA	23.66 Km/h
3		TEMPO	30 MIN

Distância		Direcção	ASFALTO	Informação	Dist. Regr.
Total	Parcial				
(0.63)	(0.59)			E.R. 101 ZONA AQUECIMENTO DE PNEUS (FIM) 	(0.11)
	<b>21</b>				
(0.74)	(0.11)			E.R. 101  T-1  -4- 32°48'56`` N 17°00'55`` O  	(0.00)
	<b>22</b>				

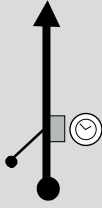

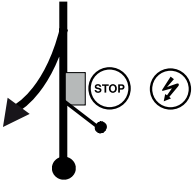







CH 4 - FAJÁ DA AREIA 1	DISTÂNCIA	DIA	2
CH 4A - REAGRUPAMENTO	10.46 Km	SECÇÃO	2
Prova Especial FAJÁ DA AREIA 1	10.18 Km/h	MÉDIA	25.10 Km/h
		TEMPO	25 MIN

Distância		Direcção	ASFAUTO	Informação	Dist. Regr.
Total	Parcial				
0.00	0.00	 <p><b>1</b> 10.18</p>		 <p>T-1 32°48'56" N 17°00'55" O</p>	10.46
1.94	1.94	 <p><b>2</b> 8.24</p>		<p>E. R. 101</p> 	8.52
2.76	0.82	 <p><b>3</b> 7.42</p>		<p>E. R. 101 SAÍDA DE EMERGÊNCIA</p>  <p>T-2 32°49'25" N 16°59'27" O</p>	7.70
3.86	1.10	 <p><b>4</b> 6.32</p>		<p>RUA DAS ESCOLAS RUA DAS ESCOLAS</p> 	6.60
6.87	3.01	 <p><b>5</b> 3.31</p>		<p>ESTRADA DAS LOMBADAS SAÍDA DE EMERGÊNCIA</p>  <p>T-3 32°49'03" N 16°58'30" O E.R.101</p>	3.59

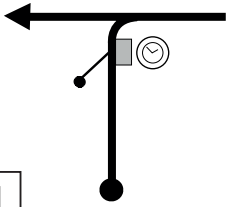
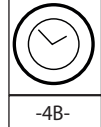


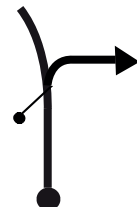

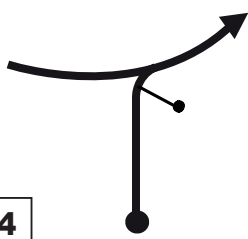




CH 4 - FAJÃ DA AREIA 1		DISTÂNCIA		DIA	
CH 4A - REAGRUPAMENTO		10.46 Km		SECÇÃO	
Prova Especial		MÉDIA		TEMPO	
FAJÃ DA AREIA 1		25.10 Km/h		25 MIN	
Distância		Direcção	ASfalto	Informação	
Total	Parcial			Dist. Regr.	
7.34	0.47			E. R. 101	3.12
		<b>6</b>	2.84	<b>IGREJA BOAVENTURA</b>	
7.74	0.40			E. R. 101	2.72
		<b>7</b>	2.44		
9.52	1.78			E. R. 101	0.94
		<b>8</b>	0.66	 	
9.90	0.38			E. R. 101	0.56
		<b>9</b>	0.28	 	
10.01	0.11				0.45
		<b>10</b>	0.17	CAMINHO NOVA DA FÂJA DO PENEDO CAMINHO NOVA DA FÂJA DO PENEDO	

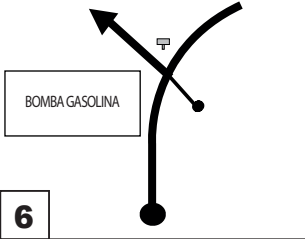


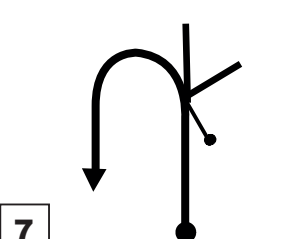

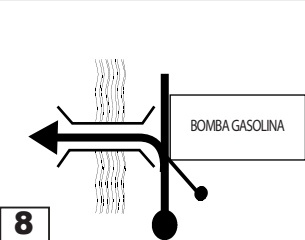

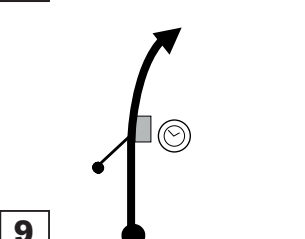
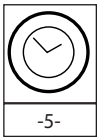
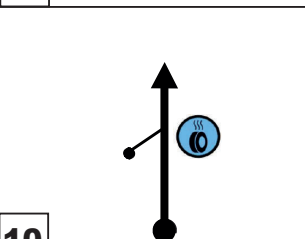

CH 4 - FAJÁ DA AREIA 1	DISTÂNCIA	DIA	2
CH 4 A - REAGRUPAMENTO	10.46 Km	SECÇÃO	2
Prova Especial PFAJÁ DA AREIA 1	10.18 Km/h	MÉDIA	25 MIN
	4	25.10 Km/h	

Distância		Direcção	ASfalto	Informação	Dist. Regr.
Total	Parcial				
10.18	0.17			CAMINHO NOVA DA FÂJA DO PENEDO  -4- 32°48'15" N 16°57'53" O	0.28
		<b>11</b>	0.00		
10.40	0.22			CAMINHO NOVA DA FÂJA DO PENEDO  T-3  -4- 32°48'08" N 16°57'53" O RUA DA PORTADA	0.06
		<b>12</b>			
10.46	0.06			RUA DA PORTADA REAGRUPAMENTO (ENTRADA)  -4A- 32°48'10" N 16°57'52" O 	0.00
		<b>13</b>			



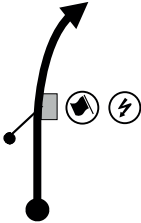






CH 4B - REAGRUPAMENTO	DISTÂNCIA	DIA	2
CH 5 - BOAVENTURA	4.83 Km	SECÇÃO	3
Prova Especial	MÉDIA	TEMPO	10 MIN
	28.98 Km/h		

Distância		Direcção	Informação	Dist. Regr.
Total	Parcial			
0.00	0.00	 <p><b>1</b></p>	<p>REAGRUPAMENTO (SAIDA)</p>  <p>-4B-</p> <p>32°48' 14" N 16°57' 52" O</p> <p>CAMINHO NOVA DA FÂJA DO PENEDO</p>	4.83
0.23	0.23	 <p><b>2</b></p>	<p>CAMINHO NOVA DA FÂJA DO PENEDO</p>  <p>RUA DA PORTADA</p>	4.60
0.28	0.05	 <p><b>3</b></p>	<p>RUA DA PORTADA</p>  <p>RUA DO RIBEIRINHO</p>	4.55
0.53	0.25	 <p><b>4</b></p>	<p>RUA DO RIBEIRINHO</p>  <p>CAMINHO NOVA DA FÂJA DO PENEDO</p>	4.30
0.65	0.12	 <p><b>5</b></p>	<p>CAMINHO NOVA DA FÂJA DO PENEDO</p>   <p>ESTRADA PEDRO GOMES DE GALDO</p>	4.18

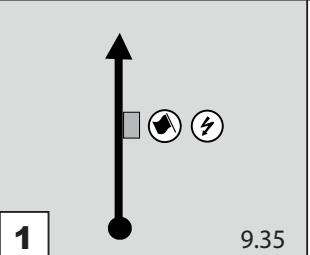



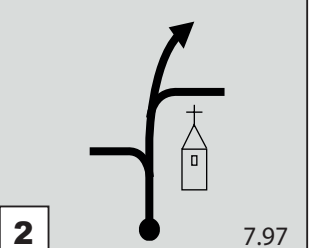

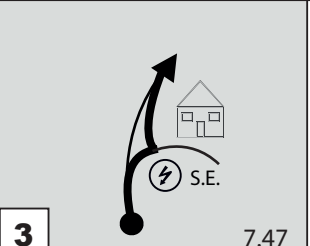

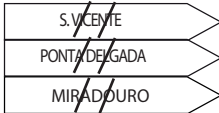

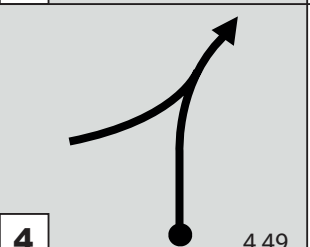


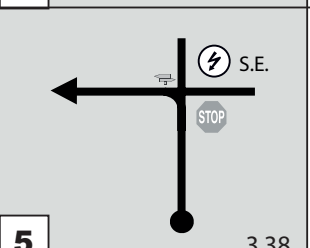




CH 4B - REAGRUPAMENTO		DISTÂNCIA		DIA	
CH 5 - BOAVENTURA		4.83 Km		SECÇÃO	
Prova Especial		MÉDIA		TEMPO	
		28.98 Km/h		10 MIN	
Distância		Direcção	ASfalto	Informação	Dist. Repr.
Total	Parcial				
1.03	0.38			ESTRADA PEDRO GOMES DE GALDO     ESTRADA DA FALCA	3.80
2.87	1.84				1.96
4.76	1.89			ESTRADA DA FALCA    ESTRADA PEDRO GOMES DE GALDO ESTRADA PEDRO GOMES DE GALDO	0.07
4.83	0.07			 -5- 32°48'20" N 16°58'01" O (0.73)	0.00
(0.04)	(0.04)			ESTRADA PEDRO GOMES DE GALDO ZONA AQUECIMENTO DE PNEUS (INICIO)  	(0.69)

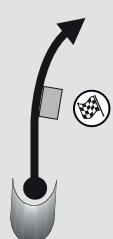

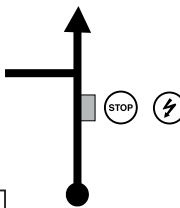


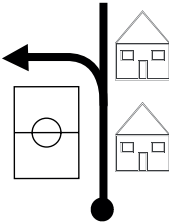

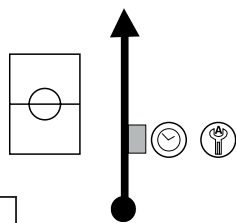


CH 4B - REAGRUPAMENTO	DISTÂNCIA	DIA	2
CH 5 - BOAVENTURA	4.83 Km	SECÇÃO	3
Prova Especial	MÉDIA	TEMPO	10 MIN
	28.98 Km/h		

Distância		Direcção	ASfalto	Informação	Dist. Regr.
Total	Parcial				
(0.63)	(0.59)	 <div style="border: 1px solid black; padding: 2px; display: inline-block; margin-top: 5px;"><b>11</b></div>		ESTRADA PEDRO GOMES DE GALDO ZONA AQUECIMENTO DE PNEUS (FIM) 	(0.10)
(0.73)	(0.10)	 <div style="border: 1px solid black; padding: 2px; display: inline-block; margin-top: 5px;"><b>12</b></div>		ESTRADA PEDRO GOMES DE GALDO  T-1  -5- 32°48'39`` N 16°58'01`` O  	(0.00)



CH 5 - BOAVENTURA	DISTÂNCIA	DIA	2
CH 5A - CAMPO FUTEBOL DOS JUNCOS (P.A.)	11.69 Km	SECÇÃO	3
Prova Especial Boaventura	9.35 Km/h	MÉDIA	38.97 Km/h
5		TEMPO	18 MIN

Distância		Direcção	ASFAITO	Informação	Dist. Regr.
Total	Parcial				
0.00	0.00	 <p><b>1</b> 9.35</p>		ESTRADA PEDRO GOMES DE GALDO  T-1  -5-  32°48'39" N 16°58'01" O	11.69
1.38	1.38	 <p><b>2</b> 7.97</p>		ESTRADA PEDRO GOMES DE GALDO  IGREJA BOAVENTURA 	10.31
1.88	0.50	 <p><b>3</b> 7.47</p>		ESTRADA PEDRO GOMES DE GALDO SAÍDA DE EMERGÊNCIA  T-2   32°49'03" N 16°58'30" O ESTRADA BANDA DO SOL ESTRADA DAS LOMBADAS	9.81
4.86	2.98	 <p><b>4</b> 4.49</p>		  ESTRADA DAS ESCOLAS	6.83
5.97	1.11	 <p><b>5</b> 3.38</p>		ESTRADA DAS ESCOLAS SAÍDA DE EMERGÊNCIA  T-3 32°49'25" N 16°59'27" O    E.R. 101	5.72

CH 5 - BOAVENTURA		DISTÂNCIA		DIA		
CH 5A - CAMPO FUTEBOL DOS JUNCOS (P.A.)		11.69 Km		SECÇÃO		
Prova Especial Boaventura		5 9.35 Km/h		MÉDIA 38.97 Km/h		
Distância		Direcção		Informação		
Total	Parcial			Dist. Regr.		
9.35	3.38	<div style="border: 1px solid black; padding: 5px;"> <div style="display: flex; justify-content: space-between; align-items: center;"> <span style="border: 1px solid black; padding: 2px;">6</span>  <span>0.00</span> </div> </div>		E.R. 101  <div style="border: 1px solid black; padding: 2px; width: fit-content; margin: 0 auto;">-5-</div> 32°48'53" N 17°01'17" O		2.34
9.54	0.19	<div style="border: 1px solid black; padding: 5px;"> <div style="display: flex; justify-content: space-between; align-items: center;"> <span style="border: 1px solid black; padding: 2px;">7</span>  </div> </div>		E.R. 101   T-3 <div style="border: 1px solid black; padding: 2px; width: fit-content; margin: 0 auto;">-5-</div> 32°48'53" N 17°01'24" O		2.15
11.66	2.12	<div style="border: 1px solid black; padding: 5px;"> <div style="display: flex; justify-content: space-between; align-items: center;"> <span style="border: 1px solid black; padding: 2px;">8</span>  </div> </div>		PARQUE ESTACIONAMENTO CAMPO FUTEBOL DOS JUNCOS 		0.03
11.69	0.03	<div style="border: 1px solid black; padding: 5px;"> <div style="display: flex; justify-content: space-between; align-items: center;"> <span style="border: 1px solid black; padding: 2px;">9</span>  </div> </div>		CAMPO DE FUTEBOL DOS JUNCOS PARQUE DE ASSISTÊNCIAS (ENTRADA)   <div style="border: 1px solid black; padding: 2px; width: fit-content; margin: 0 auto;">-5A-</div> <div style="border: 1px solid black; padding: 2px; width: fit-content; margin: 0 auto;">PA - B</div> 32°48'37" N 17°02'41" O		0.00

CH 5 - BOAVENTURA		DISTÂNCIA		DIA		2
CH 5A - CAMPO FUTEBOL DOS JUNCOS (P.A.)		11.69 Km		SECÇÃO		3
Prova Especial		5	MÉDIA		TEMPO	
Boaventura		9.35 Km/h	38.97 Km/h		18 MIN	
Distância		<b>Direcção</b>	ASfalto	<b>Informação</b>		Dist. Regr.
Total	Parcial					



PARQUE ESTACIONAMENTO  
CAMPO FUTEBOL DOS JUNCOS



PARQUE DE ASSISTÊNCIAS B  
(30 MIN)



CH 5B - CAMPO FUTEBOL DOS JUNCOS (P.A.)	DISTÂNCIA	DIA	2	
CH 6 - ROSARIO		5.37 Km	SECÇÃO	3
Prova Especial	MÉDIA	23.01 Km/h	TEMPO	14 MIN

Distância		Direcção	ASFAITO	Informação	Dist. Regr.
Total	Parcial				
0.00	0.00			CAMPO DE FUTEBOL DOS JUNCOS PARQUE DE ASSISTÊNCIAS (SAIDA)  -5B - PA - B 32°48'37" N 17°02'40" O	5.37
		<b>1</b>			
0.12	0.12			E. R. 101 - PARAGEM AUTOCARRO REABASTECIMENTO (INICIO) 	5.25
		<b>2</b>			
0.18	0.06			E. R. 101 - PARAGEM AUTOCARRO REABASTECIMENTO (FIM) 	5.19
		<b>3</b>			
0.45	0.27			E. R. 101 E. R. 101 S. VICENTE GRUTAS SEIXAL / 7 P. MONIZ / 15 52 FUNCHAL E. R. 104 E. R. 104 (ROTUNDA DA TERRA CHÃ)	4.92
		<b>4</b>			
0.81	0.36			FUNCHAL RIBEIRA BRAVA ROSARIO V.E. 101 	4.56
		<b>5</b>			

Rali São Vicente 2026

CH 5B - CAMPO FUTEBOL DOS JUNCOS (P.A.)	DISTÂNCIA	DIA	2
CH 6 - ROSARIO	5.37 Km	SECÇÃO	3
Prova Especial	MÉDIA	TEMPO	14 MIN
	23.01 Km/h		

Distância		Direcção	ASFAITO	Informação	Dist. Regr.
Total	Parcial				
1.38	0.57			V. E. 2    ROTUNDA DOS CARDAIS	3.99
		<b>6</b>			
3.06	1.68			V.E. 4 ROTUNDA DA CORRIDA  	2.31
		<b>7</b>			
4.36	1.30			V.E. 4 ROTUNDA DO SARAMAGO   	1.01
		<b>8</b>			
5.24	0.88			VE 4 !!	0.13
		<b>9</b>			
5.32	0.08			ER 228 ER 228 !! ESTRADA DAS FONTES	0.05
		<b>10</b>			

CH 5B - CAMPO FUTEBOL DOS JUNCOS (P.A.)	DISTÂNCIA	DIA	2
CH 6 - ROSARIO	5.37 Km	SECÇÕES	3
Prova Especial	MÉDIA	TEMPO	14 MIN
	23.01 Km/h		


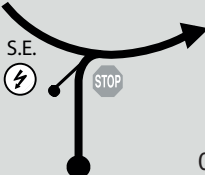


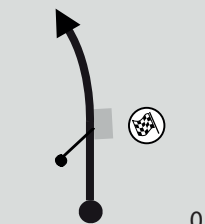

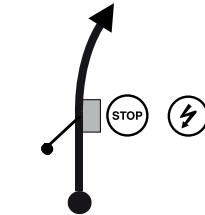


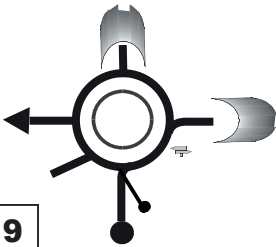

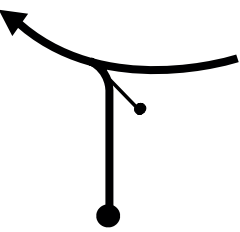

Distância		Direcção	ASFAUTO	Informação	Dist. Regr.
Total	Parcial				
5.37	0.05	 11		ESTRADA DAS FONTES  32°46'38" N 17°01'56" O TRAVESSA DA CAPELA VELHA (0.88)	0.00
(0.03)	(0.03)	 12		TRAVESSA DA CAPELA VELHA ZONA AQUECIMENTO DE PNEUS (INICIO)  ESTRADA DAS FONTES ESTRADA DAS FONTES	(0.85)
(0.56)	(0.53)	 13		 ER 228	(0.32)
(0.75)	(0.19)	 14		ER 228 ZONA AQUECIMENTO DE PNEUS (FIM) 	(0.13)
(0.88)	(0.13)	 15		ER 228  -6- 32°46'47" N 17°01'50" O	(0.00)

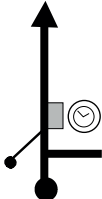




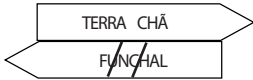
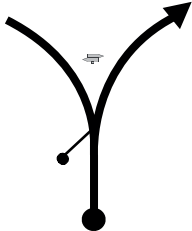

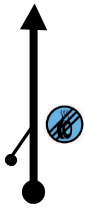

Rali São Vicente 2026



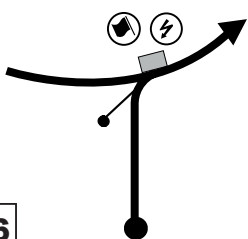




CH 6 - ROSARIO	DISTÂNCIA	DIA	2
CH 7 - VILA	7.62 Km	SECÇÃO	3
Prova Especial ROSARIO 2	6.51 Km/h	MÉDIA	20.78 Km/h
		TEMPO	22 MIN


Distância		Direcção	ASfalto	Informação	Dist. Regr.
Total	Parcial				
0.00	0.00	<p>1</p>		ER 228  T-1  -6- 32°46'47" N 17°01'50" O  	7.62
0.33	0.33	<p>2</p>		ER 228  EST. PADRE JOSÉ TEIXEIRA MARQUES EST. PADRE JOSÉ TEIXEIRA MARQUES	7.29
1.07	0.74	<p>3</p>		 EST. PADRE JOSÉ TEIXEIRA MARQUES	6.55
4.22	3.15	<p>4</p>		EST. PADRE JOSÉ TEIXEIRA MARQUES  T-2 32°47'21" N 17°01'35" O 	3.40
4.52	0.30	<p>5</p>		ESTRADA JOSÉ MARTINHO FREITAS ESTRADA JOSÉ MARTINHO FREITAS  EST. PADRE JOSÉ TEIXEIRA MARQUES	3.10

CH 6 - ROSARIO		DISTÂNCIA		DIA	
CH 7 - VILA		7.62 Km		SECÇÃO	
Prova Especial ROSARIO 2		6.51 Km/h		MÉDIA 20.78 Km/h	
6		TEMPO		22 MIN	
Distância		Direcção	ASFALTO	Informação	Dist. Repr.
Total	Parcial				
5.53	1.01	<div style="display: flex; justify-content: space-between; align-items: center;"> <div style="text-align: center;"> <p>S.E.</p>  </div> <div style="text-align: center;">  <p>STOP</p> </div> </div>	<p>EST. PADRE JOSÉ TEIXEIRA MARQUES</p> <p>SAÍDA DE EMERGÊNCIA</p> <div style="display: flex; align-items: center; justify-content: center;">  <div style="margin-left: 10px;"> <p>32°47'32" N 17°02'03" O</p> </div>  </div> <p>T-3</p>	2.09	
6.51	0.98	<div style="display: flex; justify-content: space-between; align-items: center;"> <div style="text-align: center;"> <p><b>6</b></p> </div> <div style="text-align: center;">  </div> </div>	<p>ESTRADA JOÃO ABEL DE FREITAS</p> <div style="text-align: center;">  <p>-6-</p> </div> <p>32°47'53" N 17°02'25" O</p>	1.11	
6.74	0.23	<div style="display: flex; justify-content: space-between; align-items: center;"> <div style="text-align: center;"> <p><b>7</b></p> </div> <div style="text-align: center;">  </div> </div>	<p>ESTRADA JOÃO ABEL DE FREITAS</p> <div style="display: flex; align-items: center; justify-content: center;">  <div style="margin-left: 10px;">  <p>-6-</p> </div> </div> <p>T-4</p> <p>32°47'55" N 17°02'31" O</p>	0.88	
7.20	0.46	<div style="display: flex; justify-content: space-between; align-items: center;"> <div style="text-align: center;"> <p><b>8</b></p> </div> <div style="text-align: center;">  </div> </div>	<p>ESTRADA JOÃO ABEL DE FREITAS</p> <p>ROTUNDA DOS CARDAIS</p> <div style="text-align: center;">  </div>	0.42	
7.47	0.27	<div style="display: flex; justify-content: space-between; align-items: center;"> <div style="text-align: center;"> <p><b>9</b></p> </div> <div style="text-align: center;">  </div> </div>	<div style="text-align: center;">  </div>	0.15	
		<b>10</b>			

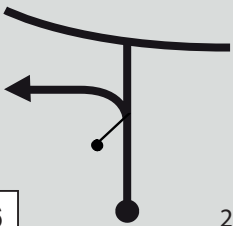



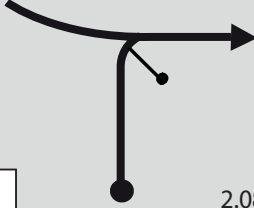

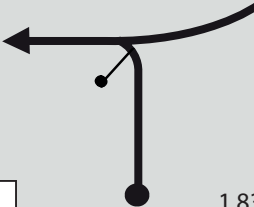

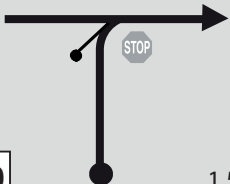


CH 6 - ROSARIO		DISTÂNCIA		DIA	
CH 7 - VILA		7.62 Km		SEÇÃO	
Prova Especial ROSARIO 2		6 6.51 Km/h		MÉDIA 20.78 Km/h	
Distância		Direcção		Informação	
Total	Parcial			Dist. Regr.	
7.62	0.15	11		EST. DOM JOÃO V  32°48'10" N 17°02'48" O (0.86)	0.00
(0.04)	(0.04)	12		EST. DOM JOÃO V ZONA AQUECIMENTO DE PNEUS (INICIO) 	(0.82)
(0.12)	(0.08)	13		EST. DOM JOÃO V  !!	(0.74)
(0.25)	(0.13)	14		EST. CONÉGO ERNESTO F. DE FREITAS EST. CONÉGO ERNESTO F. DE FREITAS  !!	(0.61)
(0.76)	(0.51)	15		E.M. VIGIA E.M. VIGIA ZONA AQUECIMENTO DE PNEUS (FIM) 	(0.10)

CH 6 - ROSARIO	DISTÂNCIA	DIA	2
CH 7 - VILA	7.62 Km	SECÇÃO	3
Prova Especial ROSARIO 2	6.51 Km/h	MÉDIA	20.78 Km/h
	6	TEMPO	22 MIN

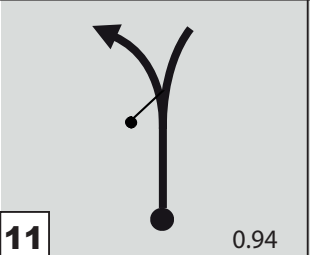
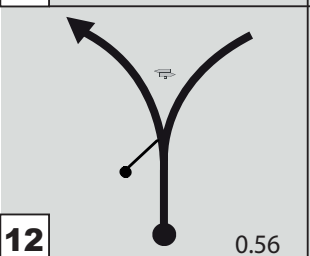
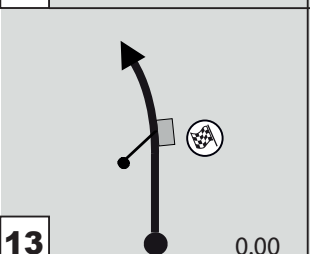

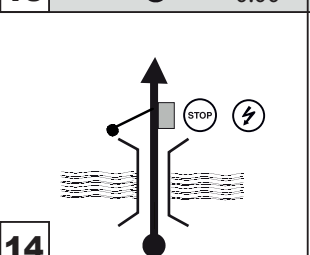


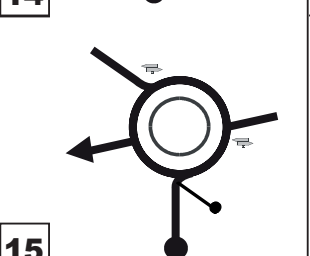

Distância		Direcção	ASfalto	Informação	Dist. Regr.
Total	Parcial				
(0.86)	(0.10)			EST. CONÉGO ERNESTO F. DE FREITAS   T-1   -7-  32°48'22'' N 17°02'58'' O   	(0.00)
	<b>16</b>				



CH 7 - VILA		DISTÂNCIA		DIA		
CH 8 - FAJÁ DA AREIA		11.83 Km		SECÇÃO		
Prova Especial Vila 2		7.04 Km/h		TEMPO		
7		MÉDIA		30 MIN		
Distância		Direcção	ASFAUTO	Informação		Dist. Regr.
Total	Parcial					
0.00	0.00	<p><b>1</b></p> <p>7.04</p>		<p>VILA - PARQUES</p> <p>T-1</p> <p>-7-</p> <p>32°48'22" N 17°02'58" O</p>	11.83	
0.34	0.34	<p><b>2</b></p> <p>6.70</p>		<p>EST. CONÉGO ERNESTO F. DE FREITAS</p> <p>RUA PDE . FRANCISCO G. DE SOUSA</p> <p>RUA PDE . FRANCISCO G. DE SOUSA</p>	11.49	
0.79	0.45	<p><b>3</b></p> <p>6.25</p>		<p>EST. CONÉGO ERNESTO F. DE FREITAS</p> <p>EST. CONÉGO ERNESTO F. DE FREITAS</p>	11.04	
0.92	0.13	<p><b>4</b></p> <p>6.12</p>		<p>ESTRADA FONTE COTA</p>	10.91	
3.43	2.51	<p><b>5</b></p> <p>3.61</p>		<p>EST. D. LUCINDA ANDRADE</p> <p>SAÍDA DE EMERGÊNCIA</p> <p>CASA DO LANÇO</p> <p>GN JAS</p> <p>T-2</p> <p>32°47'14" N 17°03'09" O</p>	8.40	

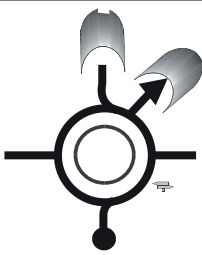


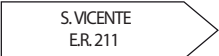

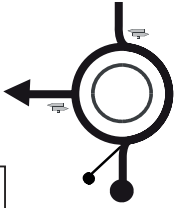
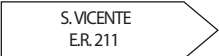

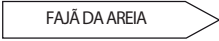
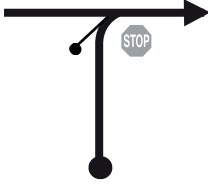



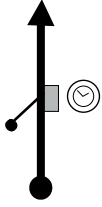
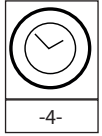


CH 7 - VILA		DISTÂNCIA		DIA		
CH 8 - FAJÁ DA AREIA		11.83 Km		SECÇÃO		
Prova Especial		7 MÉDIA		TEMPO		
Vila 2		7.04 Km/h		30 MIN		
Distância		DIRECÇÃO	ASfalto	Informação		
Total	Parcial			Dist. Regr.		
4.78	1.35	<div style="border: 1px solid black; padding: 2px; display: inline-block;">6</div> 	2.26	E.ST. D. LUCINDA ANDRADE		7.05
4.87	0.09	<div style="border: 1px solid black; padding: 2px; display: inline-block;">7</div> 	2.17	CAMINHO MUNICIPAL PADRE ABEL CAMINHO MUNICIPAL PADRE ABEL	ESCOLA 	6.96
4.96	0.09	<div style="border: 1px solid black; padding: 2px; display: inline-block;">8</div> 	2.08	CAMINHO MUNICIPAL PADRE ABEL		6.87
5.21	0.25	<div style="border: 1px solid black; padding: 2px; display: inline-block;">9</div> 	1.83	RUA CARNE AZEDA RUA CARNE AZEDA		6.62
5.46	0.25	<div style="border: 1px solid black; padding: 2px; display: inline-block;">10</div> 	1.58	CAMINHO DA PONTE VELHA CAMINHO DA PONTE VELHA	 	6.37
				EST. DOM JOÃO V		

CH 7 - VILA	DISTÂNCIA	DIA	2
CH 8 - FAJÃ DA AREIA	11.83 Km	SECÇÃO	3
Prova Especial Vila 2	8.05 Km/h	MÉDIA	23.66 Km/h
7		TEMPO	30 MIN

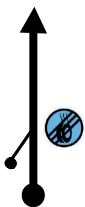






Distância		Direcção	ASfalto	Informação	Dist. Regr.
Total	Parcial				
6.10	0.64			EST. DOM JOÃO V  !!	5.73
6.48	0.38			EST. DOM JOÃO V  MIRADOURO !!	5.35
7.04	0.56			ESTRADA ENG. PERRY VIDAL ESTRADA ENG. PERRY VIDAL  -7- 32°47' 54" N 17°02' 11" O	4.79
7.21	0.17			ESTRADA ENG. PERRY VIDAL  T-3  -7- 32°47' 30" N 17°02' 04" O	4.62
7.22	0.63			ESTRADA DR. PERRY VIDAL ROTUNDA DA CORRIDA   V.E. 4	4.61

Rali São Vicente 2026

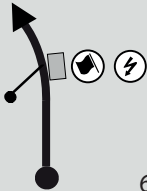




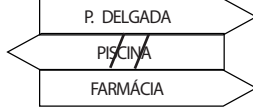

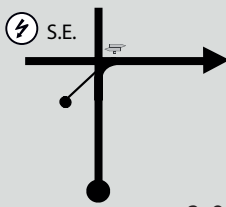

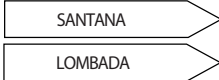

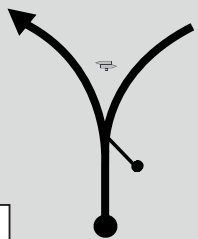
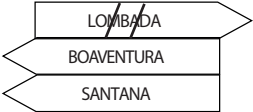



7

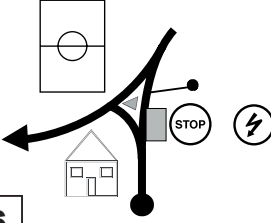


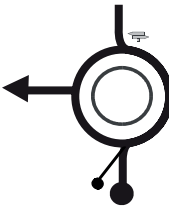



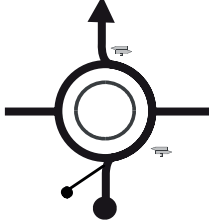


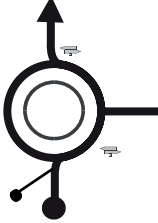






CH 7 - VILA		DISTÂNCIA		DIA		2	
CH 8 - FAJÃ DA AREIA		11.83 Km		SECÇÃO		3	
Prova Especial Vila 2		7.04 Km/h		MÉDIA 23.66 Km/h		TEMPO 30 MIN	
Distância		Direcção	ASFALTO	Informação		Dist. Repr.	
Total	Parcial						
8.92	1.70			V.E. 4 ROTUNDA DOS CARDAIS  		2.91	
	<b>16</b>			V.E. 1 V.E.1  			
11.49	2.57			 		0.34	
	<b>17</b>						
11.77	0.28			V.E.1    AV. MARCOS MARQUES ROSA		0.06	
	<b>18</b>						
11.83	0.06			E. R. 101  32°48' 54" N 17°01' 22" O (0.74)		0.00	
	<b>19</b>						
(0.04)	(0.04)			E. R. 101 ZONA AQUECIMENTO DE PNEUS (INICIO) 		(0.70)	
	<b>20</b>						

CH 7 - VILA	DISTÂNCIA	DIA	2
CH 8 - FAJÁ DA AREIA	11.83 Km	SECÇÃO	3
Prova Especial Vila 2	7 7.04 Km/h	MÉDIA	23.66 Km/h
		TEMPO	30 MIN

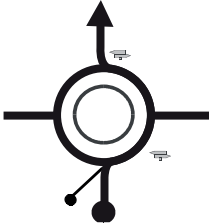
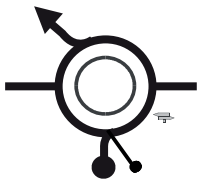
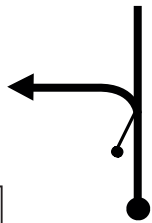
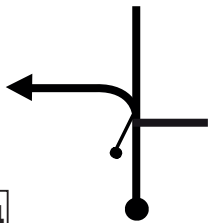
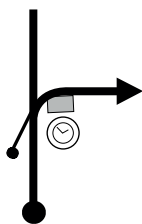
Distância		Direcção	ASFALTO	Informação	Dist. Regr.
Total	Parcial				
(0.63)	(0.59)			E.R. 101 ZONA AQUECIMENTO DE PNEUS (FIM) 	(0.11)
	<b>21</b>				
(0.74)	(0.11)			E.R. 101  T-1  -8- 32°48'56`` N 17°00'55`` O  	(0.009)
	<b>22</b>				





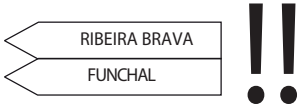




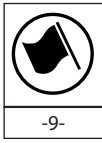

CH 8 - FAJÁ DA AREIA		DISTÂNCIA		DIA		
CH 9 - ROSARIO		18.53 Km		SECÇÃO		
Prova Especial		8		MÉDIA		
FAJÁ DA AREIA 2		6.67 Km/h		TEMPO		
				45 MIN		
Distância		Direcção	ASFAITO	Informação		Dist. Regr.
Total	Parcial					
0.00	0.00	 <p><b>1</b> 6.67</p>		 T-1  -8-  32°48'53" N 17°01'17" W	18.53	
1.94	1.94	 <p><b>2</b> 4.73</p>		E. R. 101  	16.59	
2.76	0.82	 <p><b>3</b> 3..91</p>		E. R. 101 SAÍDA DE EMERGÊNCIA  T-2  	15.77	
3.86	1.10	 <p><b>4</b> 2.81</p>		 	14.67	
6.67	2.81	 <p><b>5</b> 0.00</p>		ESTRADA DAS LOMBADAS ESTRADA DAS LOMBADAS  -8- 32°48'58" N 16°58'34" O	11.86	

CH 8 - FAJÃ DA AREIA		DISTÂNCIA		DIA		
CH 9 - ROSARIO		18.53 Km		SECÇÃO		
Prova Especial		8		MÉDIA		
FAJÃ DA AREIA 2		6.67 Km/h		TEMPO		
				45 MIN		
Distância		DIRECÇÃO	ASfalto	Informação		Dist. Repr.
Total	Parcial					
6.87	0.20			<b>ESTRADA DAS LOMBADAS</b>   T-4 -8- 32°49' 03" N 16°58' 30" O E.R.101		11.60
		<b>6</b>		E.R.101		
7.23	0.36			  		11.30
		<b>7</b>		V. E. 1 V. E. 1		
8.55	1.32			 		9.98
		<b>8</b>		V. E. 1		
11.95	3.40			 		6.58
		<b>9</b>		V. E. 1		
14.51	2.56			<b>V. E. 1</b> <b>ROTUNDA DOS CARDAIS</b>   		4.02
		<b>10</b>		V.E. 4		

CH 8 - FAJÁ DA AREIA	DISTÂNCIA	DIA	2
CH 9 - ROSARIO	18.53 Km	SECÇÕES	3
Prova Especial FAJÁ DA AREIA 2	6.67 Km/h	MÉDIA	24.71 Km/h
8		TEMPO	45 MIN

Distância		Direcção	ASFAUTO	Informação	Dist. Regr.
Total	Parcial				
16.23	1.72			<p>V.E. 4 ROTUNDA DA CORRIDA</p> <p>FUNCHAL</p> <p>RIBEIRA BRAVA</p>	2.30
		11			
17.52	1.29			<p>V.E. 4 ROTUNDA DO SARAMAGO</p> <p>FUNCHAL</p> <p>RIBEIRA BRAVA</p> <p>SÃO VICENTE</p>	1.01
		12			
18.40	0.88			<p>VE 4</p> <p>ROSARIO</p> <p>!!</p>	0.13
		13			
18.48	0.08			<p>ER 228</p> <p>ER 228</p> <p>!!</p> <p>ESTRADA DAS FONTES</p>	0.05
		14			
18.53	0.05			<p>ESTRADA DAS FONTES</p> <p>-9-</p> <p>32°46'38" N 17°01'56" O</p> <p>TRAVESSA DA CAPELA VELHA (0.88)</p>	0.00
		15			

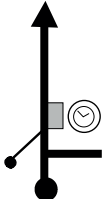




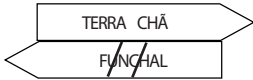
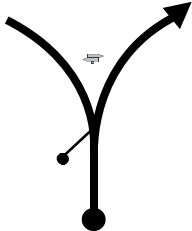

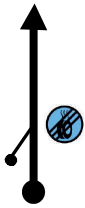

CH 8 - FAJÃ DA AREIA	DISTÂNCIA	DIA	2
CH 9 - ROSARIO	18.53 Km	SECÇÃO	3
Prova Especial FAJÃ DA AREIA 2	6.67 Km/h	MÉDIA	8
		TEMPO	24.71 Km/h
			45MIN

Distância		Direcção	ASfalto	Informação	Dist. Repr.
Total	Parcial				
(0.03)	(0.03)			TRAVESSA DA CAPELA VELHA ZONA AQUECIMENTO DE PNEUS (INICIO) 	(0.85)
		<b>16</b>		ESTRADA DAS FONTES ESTRADA DAS FONTES 	(0.32)
		<b>17</b>		ER 228 ER 228	
(0.75)	(0.19)			ZONA AQUECIMENTO DE PNEUS (FIM) 	(0.13)
		<b>18</b>		ER 228	
(0.88)	(0.13)			 T-1  -9- 	(0.00)
		<b>19</b>		32°46' 47" N 17°01' 50" O	

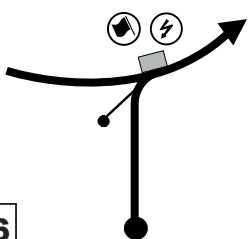




CH 9 - ROSARIO	DISTÂNCIA	DIA	2
CH 10 - VILA	7.62 Km	SECÇÃO	3
Prova Especial ROSARIO 3	6.51 Km/h	MÉDIA	20.78 Km/h
9		TEMPO	22 MIN


Distância		Direcção	ASfalto	Informação	Dist. Regr.
Total	Parcial				
0.00	0.00	<p>1 6.51</p>		ER 228  T-1  -9- 32°46'47" N 17°01'50" W  	7.62
0.33	0.33	<p>2 6.18</p>		ER 228  EST. PADRE JOSÉ TEIXEIRA MARQUES EST. PADRE JOSÉ TEIXEIRA MARQUES	7.29
1.07	0.74	<p>3 5.44</p>		 EST. PADRE JOSÉ TEIXEIRA MARQUES	6.55
4.22	3.15	<p>4 2.29</p>		EST. PADRE JOSÉ TEIXEIRA MARQUES  T-2 32°47'21" N 17°01'35" O 	3.40
4.52	0.30	<p>5 1.99</p>		ESTRADA JOSÉ MARTINHO FREITAS ESTRADA JOSÉ MARTINHO FREITAS  EST. PADRE JOSÉ TEIXEIRA MARQUES	3.10

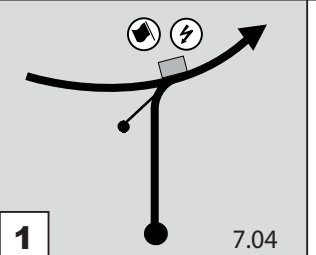

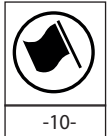

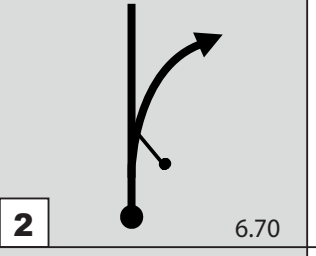

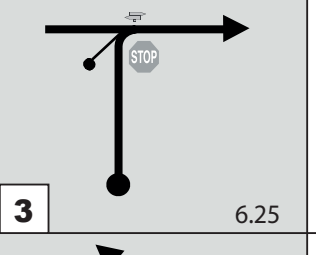


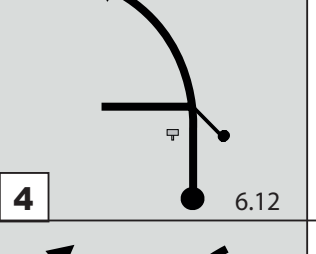

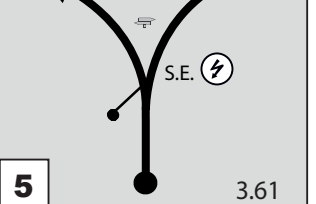

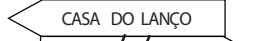


CH 9 - ROSARIO		DISTÂNCIA		DIA		
CH 10 - VILA		7.62 Km		SECÇÃO		
Prova Especial ROSARIO 3		9 6.51 Km/h		MÉDIA 20.78 Km/h		
TEMPO		22 MIN				
Distância		Direcção	ASFALTO	Informação		Dist. Repr.
Total	Parcial					
5.53	1.01	<div style="border: 1px solid black; padding: 5px;"> </div>	6	0.98	EST. PADRE JOSÉ TEIXEIRA MARQUES SAÍDA DE EMERGÊNCIA 32°47'32" N T-3 17°02'03" O	2.09
6.51	0.98	<div style="border: 1px solid black; padding: 5px;"> </div>	7	0.00	ESTRADA JOÃO ABEL DE FREITAS ESTRADA JOÃO ABEL DE FREITAS -9- 32°47'53" N 17°02'25" W	1.11
6.74	0.23	<div style="border: 1px solid black; padding: 5px;"> </div>	8		ESTRADA JOÃO ABEL DE FREITAS T-4  -9- 32°47'55" N 17°02'31" W	0.88
7.20	0.46	<div style="border: 1px solid black; padding: 5px;"> </div>	9		ESTRADA JOÃO ABEL DE FREITAS ROTUNDA DOS CARDAIS 	0.42
7.47	0.27	<div style="border: 1px solid black; padding: 5px;"> </div>	10			0.15

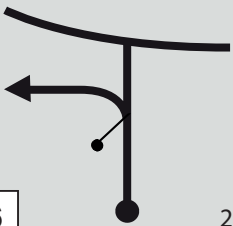



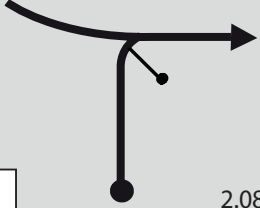

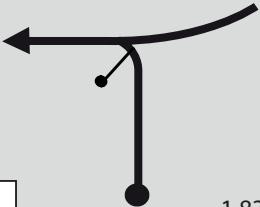

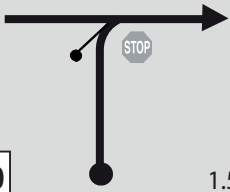


CH 9 - ROSARIO		DISTÂNCIA		DIA		2	
CH 10 - VILA		7.62 Km		SECÇÃO		3	
Prova Especial ROSARIO 3		6.51 Km/h		MÉDIA		TEM PO	
				20.78 Km/h		22 MIN	
Distância		Direcção	ASfalto	Informação		Dist. Regr.	
Total	Parcial						
7.62	0.15	<b>11</b> 		EST. DOM JOÃO V  -10- 32°48'08`` N 17°02'41`` W (0.86)	0.00		
(0.04)	(0.04)	<b>12</b> 		EST. DOM JOÃO V ZONA AQUECIMENTO DE PNEUS (INICIO) 	(0.82)		
(0.12)	(0.08)	<b>13</b> 		EST. DOM JOÃO V  !!	(0.74)		
(0.25)	(0.13)	<b>14</b> 		EST. CONÉGO ERNESTO F. DE FREITAS EST. CONÉGO ERNESTO F. DE FREITAS  !!	(0.61)		
(0.76)	(0.51)	<b>15</b> 		E.M. VIGIA E.M. VIGIA ZONA AQUECIMENTO DE PNEUS (FIM) 	(0.10)		

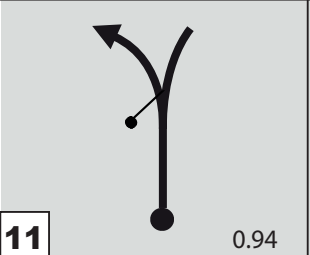
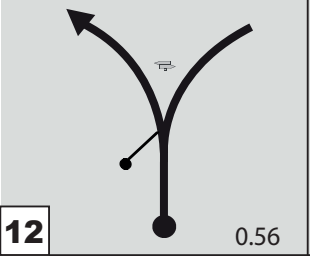
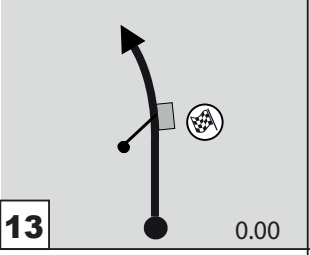

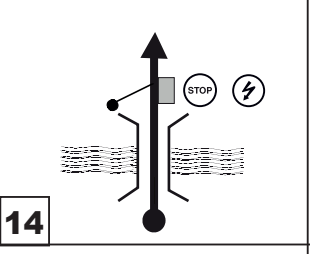


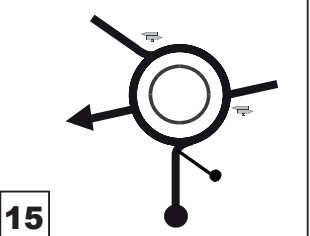

CH 9 - ROSARIO	DISTÂNCIA	DIA	2
CH 10 - VILA	7.62 Km	SECÇÃO	3
Prova Especial ROSARIO 3	9 6.51 Km/h	MÉDIA 20.78 Km/h	TEMPO 22 MIN

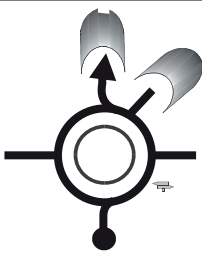
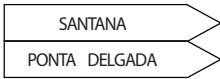

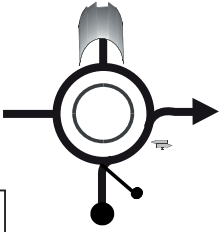

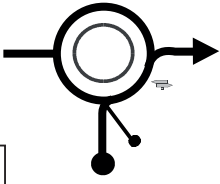
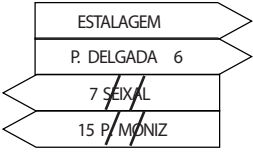

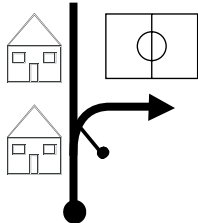

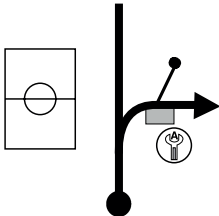


Distância		Direcção	ASfalto	Informação	Dist. Regr.
Total	Parcial				
(0.86)	(0.10)			EST. CONÉGO ERNESTO F. DE FREITAS   T-1  -10- 32°48'10" N 17°02'42" W  	(0.00)
	<b>16</b>				



Distância		Direcção	Informação	Dist. Regr.	
Total	Parcial				
CH 10 - VILA		DISTÂNCIA		DIA	2
CH 10A - CAMPO FUTEBOL DOS JUNCOS (P.A.)		10.31 Km		SECÇÃO	3
Prova Especial Vila 3		10	MÉDIA	TEMPO	25 MIN
7.04 Km/h		24.74 Km/h			
0.00		0.00	VILA - PARQUES		10.31
1			 T-1  -10-  32°48'10" N 17°02'42" W		
0.34		0.34	EST. CONÉGO ERNESTO F. DE FREITAS		9.97
2			 RUA PDE . FRANCISCO G. DE SOUSA RUA PDE . FRANCISCO G. DE SOUSA		
0.79		0.45	EST. CONÉGO ERNESTO F. DE FREITAS		9.52
3			  EST. CONÉGO ERNESTO F. DE FREITAS EST. CONÉGO ERNESTO F. DE FREITAS		
0.92		0.13	EST. CONÉGO ERNESTO F. DE FREITAS		9.39
4			 ESTRADA FONTE COTA		
3.43		2.51	EST. D. LUCINDA ANDRADE SAÍDA DE EMERGÊNCIA		6.88
5			 T-2    32°47'14" N 17°03'09" O		

CH 3 - VILA		DISTÂNCIA		DIA		
CH 10A - CAMPO FUTEBOL DOS JUNCOS (P.A.)		10.31 Km		SECÇÃO		
Prova Especial Vila 3		10 Média 7.04 Km/h		TEMPO 25 MIN		
Distância		DIRECÇÃO	ASfalto	Informação		Dist. Regr.
Total	Parcial					
4.78	1.35	<div style="border: 1px solid black; padding: 2px; display: inline-block;">6</div> 		E.ST. D. LUCINDA ANDRADE  	5.53	
4.87	0.09	<div style="border: 1px solid black; padding: 2px; display: inline-block;">7</div> 	2.26	CAMINHO MUNICIPAL PADRE ABEL CAMINHO MUNICIPAL PADRE ABEL  ESCOLA 	5.44	
4.96	0.09	<div style="border: 1px solid black; padding: 2px; display: inline-block;">8</div> 	2.08	CAMINHO MUNICIPAL PADRE ABEL  	5.35	
5.21	0.25	<div style="border: 1px solid black; padding: 2px; display: inline-block;">9</div> 	1.83	RUA CARNE AZEDA RUA CARNE AZEDA  	5.10	
5.46	0.25	<div style="border: 1px solid black; padding: 2px; display: inline-block;">10</div> 	1.58	CAMINHO DA PONTE VELHA CAMINHO DA PONTE VELHA   	4.85	
				EST. DOM JOÃO V		

CH 10 - VILA		DISTÂNCIA		DIA		
CH 10A - CAMPO FUTEBOL DOS JUNCOS (P.A.)		10.31 Km		SECÇÃO		
Prova Especial Vila 3		10 Média 24.74 Km/h		TEMPO		
7.04 Km/h				25 MIN		
Distância		Direcção	ASfalto	Informação		Dist. Regr.
Total	Parcial					
6.10	0.64			EST. DOM JOÃO V  !!	4.21	
		<b>11</b>				
6.48	0.38			EST. DOM JOÃO V  MIRADOURO !!	3.83	
		<b>12</b>				
7.04	0.56			ESTRADA ENG. PERRY VIDAL ESTRADA ENG. PERRY VIDAL  -10- 32°47' 54" N 17°02' 11" O	3.27	
		<b>13</b>				
7.21	0.17			ESTRADA ENG. PERRY VIDAL  T-3  -10- 32°47' 30" N 17°02' 04" O	3.10	
		<b>14</b>				
7.22	0.01			ESTRADA DR. PERRY VIDAL ROTUNDA DA CORRIDA    V.E. 4	3.09	
		<b>15</b>				

CH 3 - VILA		DISTÂNCIA		DIA		
CH 10A - CAMPO FUTEBOL DOS JUNCOS (P.A.)		10.31 Km		SECÇÃO		
Prova Especial Vila 3		10		MÉDIA		
7.04 Km/h		24.74 Km/h		TEMPO		
Distância		Direção		Informação		
Total	Parcial			Dist. Reqr.		
8.92	1.70	<b>16</b>		V.E. 4 ROTUNDA DOS CARDAIS	 	1.39
9.47	0.55	<b>17</b>		V.E. 1 ROTUNDA DA TERRA CHÃ		0.84
9.88	0.41	<b>18</b>		E. R. 104 E. R. 104	 	0.43
10.28	0.40	<b>19</b>		AV. MARCOS MARQUES ROSA AV. MARCOS MARQUES ROSA		0.03
10.31	0.03	<b>20</b>		CAMPO DE FUTEBOL DOS JUNCOS PARQUE DE ASSISTÊNCIAS - ENTRADA	 	0.00
				32°48'37`` N 17°02'41`` W		

CH 10 - VILA		DISTÂNCIA		DIA		2
CH 10A - CAMPO FUTEBOL DOS JUNCOS (P.A.)		10.31 Km		SECÇÃO		3
Prova Especial		10	MÉDIA		TEMPO	
Vila 3		7.04 Km/h	24.74 Km/h		25 MIN	
Distância		<b>Direcção</b>	ASFAUTO	<b>Informação</b>		Dist. Regr.
Total	Parcial					



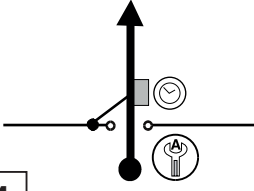


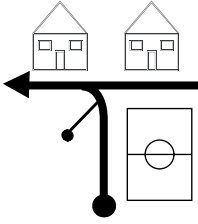

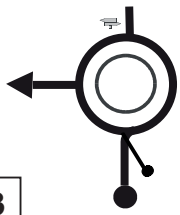
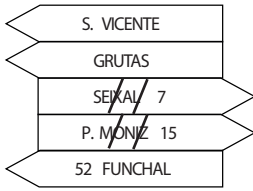
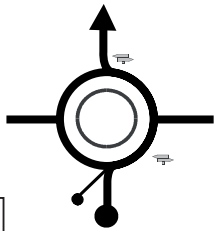

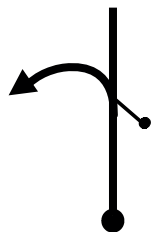

PARQUE ESTACIONAMENTO  
CAMPO FUTEBOL DOS JUNCOS

PARQUE DE ASSISTÊNCIAS C  
(10 MIN)



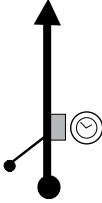
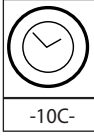


CH 10 B - CAMPO FUTEBOL DOS JUNCOS (P.A.)	DISTÂNCIA 1.35 Km	DIA	2
CH 10 C - REAGRUPAMENTO ENTRADA		SECÇÃO	3
Prova Especial	MÉDIA 27.00 Km/h	TEMPO	03 MIN

Distância		Direcção	ASFAITO	Informação	Dist. Regr.
Total	Parcial				
0.00	0.00	 1		CAMPO DE FUTEBOL DOS JUNCOS PARQUE DE ASSISTÊNCIAS (SAIDA)   -10B- PA - C 32°48' 37" N 17°02' 40" O	1.35
0.01	0.01	 2		CAMPO DE FUTEBOL DOS JUNCOS  E. R. 101 E. R. 101	1.34
0.46	0.45	 3		 E. R. 104 E. R. 104	0.89
0.91	0.45	 4		ROTUNDA DA TERRA CHÁ 	0.44
1.31	0.40	 5		E. R. 104  PARQUE SUBTERRÂNEO	0.04

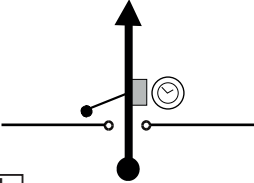

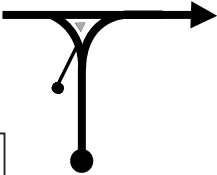

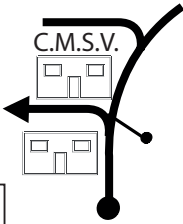
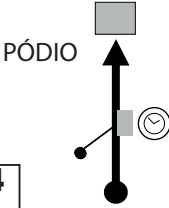

Rali São Vicente 2023

CH 10 B - CAMPO FUTEBOL DOS JUNCOS (P.A.)	DISTÂNCIA	DIA	2
CH 10 C - REAGRUPAMENTO ENTRADA	1.35 Km	SECÇÃO	3
Prova Especial	MÉDIA	TEMPO	03 MIN
	27.00 Km/h		

Distância		Direcção	ASfalto	Informação	Dist. Repr.
Total	Parcial				
1.35	0.04			PARQUE SUBTERRÂNEO  32°48'13'' N 17°02'45'' W	0.00
		<b>6</b>			

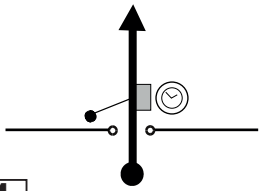



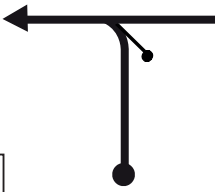

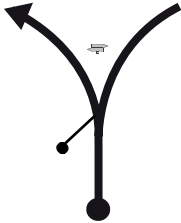


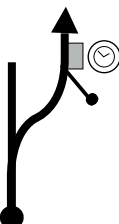

PARQUE SUBTERRÂNEO  
REAGRUPAMENTO

CH 10D - PARQUE CAMARÁRIO (Reag.)	DISTÂNCIA 0.08 Km	DIA	2
CH 10E - PODIO		SECÇÃO	4
Prova Especial	MÉDIA 0.80 Km/h	TEMPO	06 MIN


Distância		Direção	ASFAUTO	Informação	Dist. Regr.
Total	Parcial				
0.00	0.00	 1		PARQUE CAMARÁRIO PARQUE FECHADO  32°48'13" N 17°02'45" O	0.08
0.04	0.04	 2		PARQUE CAMARÁRIO  V.E. 4	0.04
0.07	0.03	 3		Câmara Municipal de São Vicente	0.01
0.08	0.01	 4		 32°48'13" N 17°02'45" O	0.00



CH 10E - PODIO	DISTÂNCIA 0.27 Km	DIA	2
CH 10F - PARQUE CAMARÁRIO (P.F.)		SECÇÃO	4
Prova Especial	MÉDIA 2.31 Km/h	TEMPO	07 MIN

Distância		Direcção	ASfalto	Informação	Dist. Regr.
Total	Parcial				
0.00	0.00	 <p><b>1</b></p>		 <p>-10E-</p> <p>32°48'13" N 17°02'45" W</p>	0.27
0.05	0.05	 <p><b>2</b></p>		 <p>V.E. 4</p>	0.22
0.10	0.05	 <p><b>3</b></p>		 <p>V.E. 4</p> <p>EST. DOM JOÃO V EST. DOM JOÃO V</p>	0.17
0.23	0.13	 <p><b>4</b></p>		  <p>EST. DOM JOÃO V</p>	0.04
0.27	0.04	 <p><b>5</b></p>		<p>PARQUE SUBTERRÂNEO</p>  <p>-10F-</p> <p>32°48'13" N 17°02'45" O</p>	0.00

Rali São Vicente 2026



**IF NEED MEDICAL AID, PLEASE SHOW TO OTHER COMPETITORS.  
MOSTRAR AOS OUTROS CONCORRENTES EM CASO  
DE NECESSITAR DE ASSISTÊNCIA MÉDICA.**



# OK

IF MEDICAL AID IS NOT NEEDED,  
PLEASE SHOW TO OTHER COMPETITORS.  
MOSTRAR AOS OUTROS CONCORRENTES EM CASO  
DE NÃO NECESSITAR DE ASSISTÊNCIA MÉDICA.

